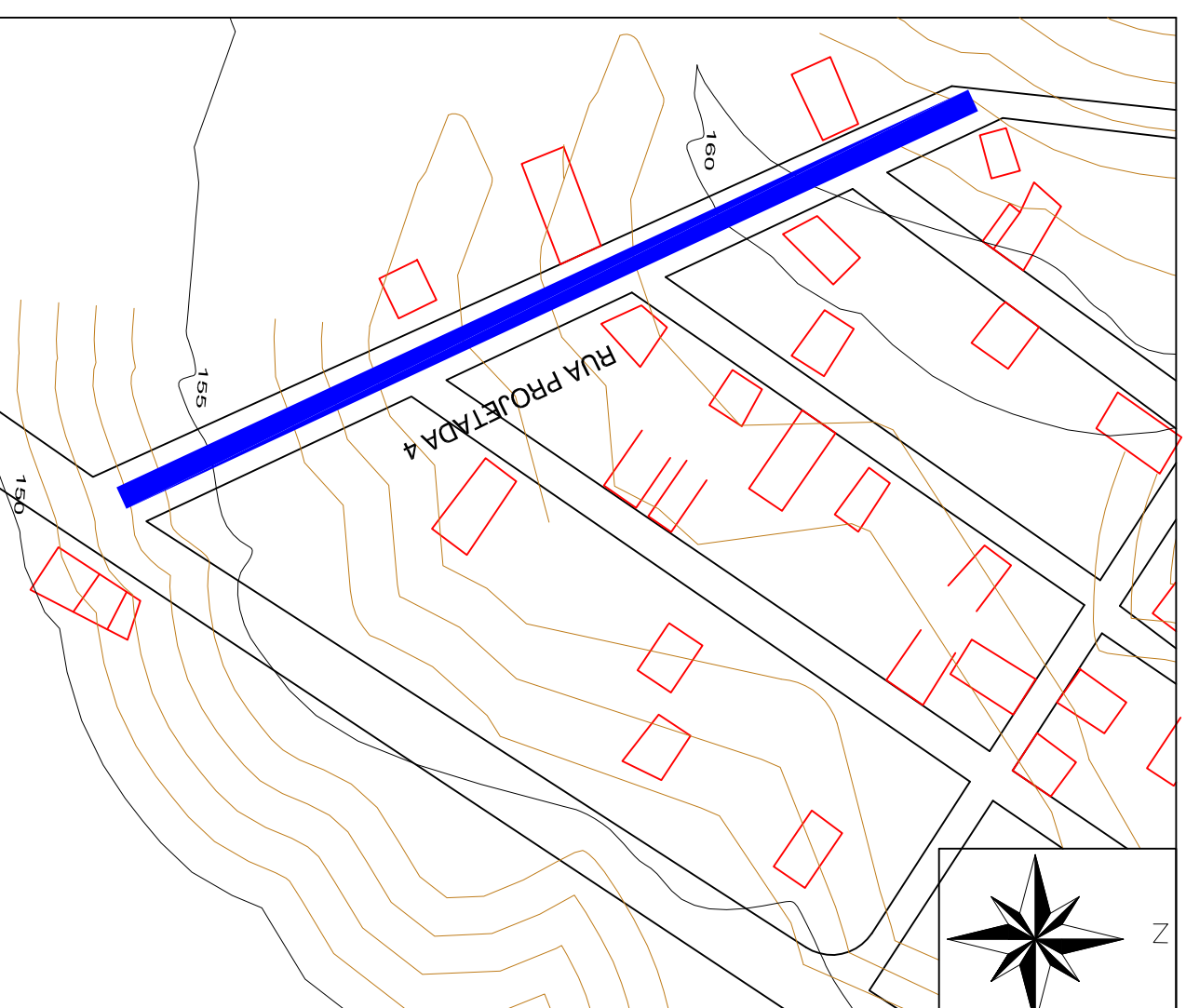
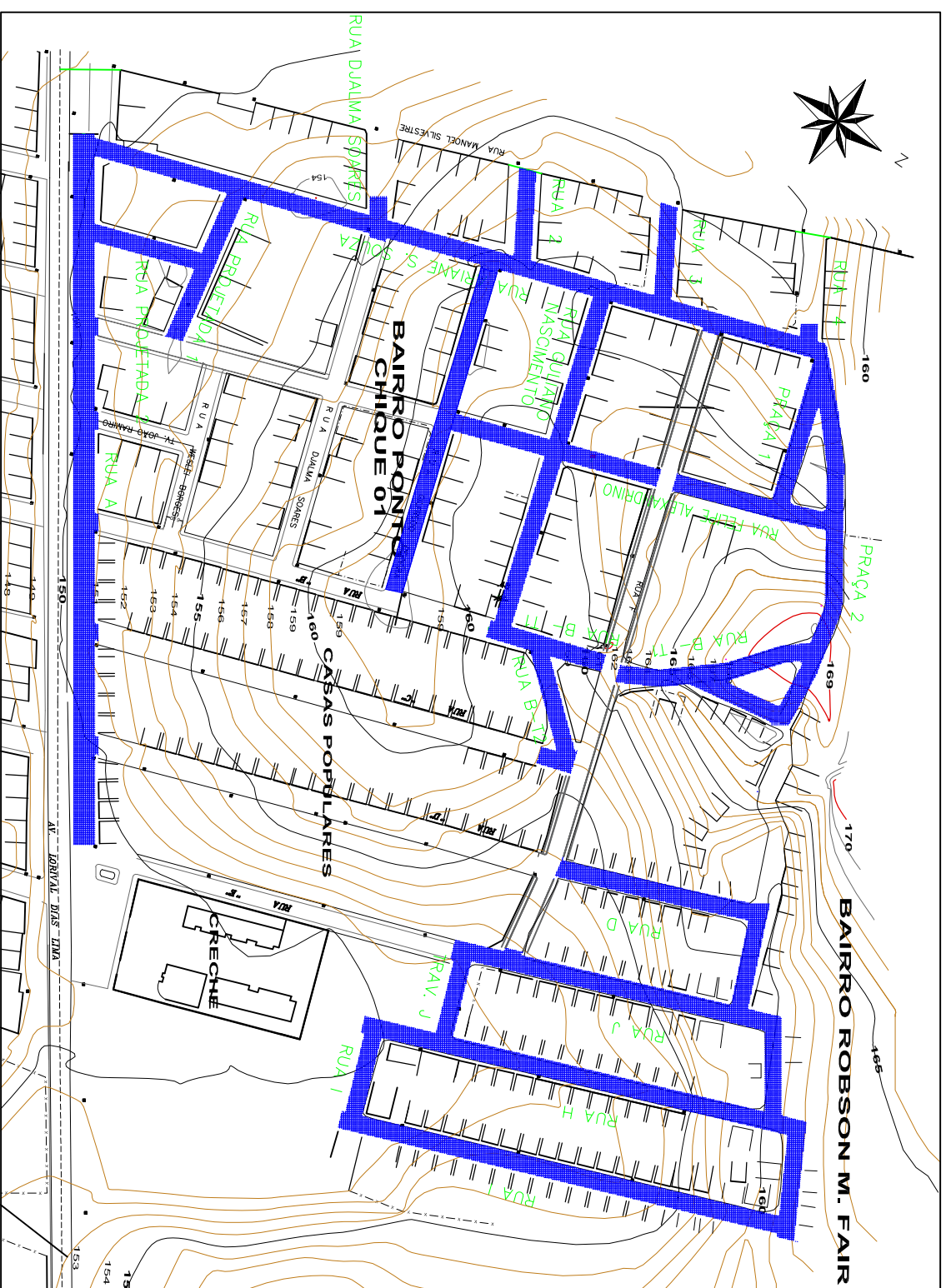


Mapa sem título


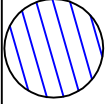
Escreva uma descrição para seu mapa.



Fonte: Google Earth




LEGENDA:

	LOCAL DE INTERVENÇÃO DA OBRA
	AREA DE INTERVENÇÃO DA OBRA

03					
02					
01	EMISSÃO INICIAL		RAVA ROCHA	WELIGTON	JORGE
REVISÃO	DESCRIÇÃO	DATA	DESENHO	VERIF.	APROV.

OBSERVAÇÕES:

1. MEDIDAS EM METRO.
2. TODAS AS MEDIDAS E QUANTIDADES SEVERAÇÃO SER CONFERIDAS NA OBRA ANTES DE QUALQUER PROCEDIMENTO DE FABRICAÇÃO.
3. DIREITOS AUTORAIS RESERVADOS: ESTE PROJETO NÃO PODERÁ SER REPRODUZIDO OU MODIFICADO (TOTAL OU EM PARTES) SEM A EXPRESSA AUTORIZAÇÃO DOS AUTORES.



PREFEITURA MUNICIPAL DE IBIRATAIA

ANA CLEIA DOS SANTOS LEAL

PROJETO DE PAVIMENTAÇÃO E DREANAGEM SUPERFICIAL

PLANTA DE LOCALIZAÇÃO

ENGENHEIRO	CREA	DESENHO	FOLHA
WELIGTON SOUZA	51268707-6	RAVA ROCHA	01/10
DATA	ESCALA		
ABRIL/2018	1/1000		