



Prefeitura Municipal de Ibirataia
Estado da Bahia
CNPJ: 14.151.569/0001-09



ANEXO 12

LEVANTAMENTO TOPOGRÁFICO DAS LINHAS

LEVANTAMENTO

TOPOGRÁFICO

PREFEITURA MUNICIPAL

DE

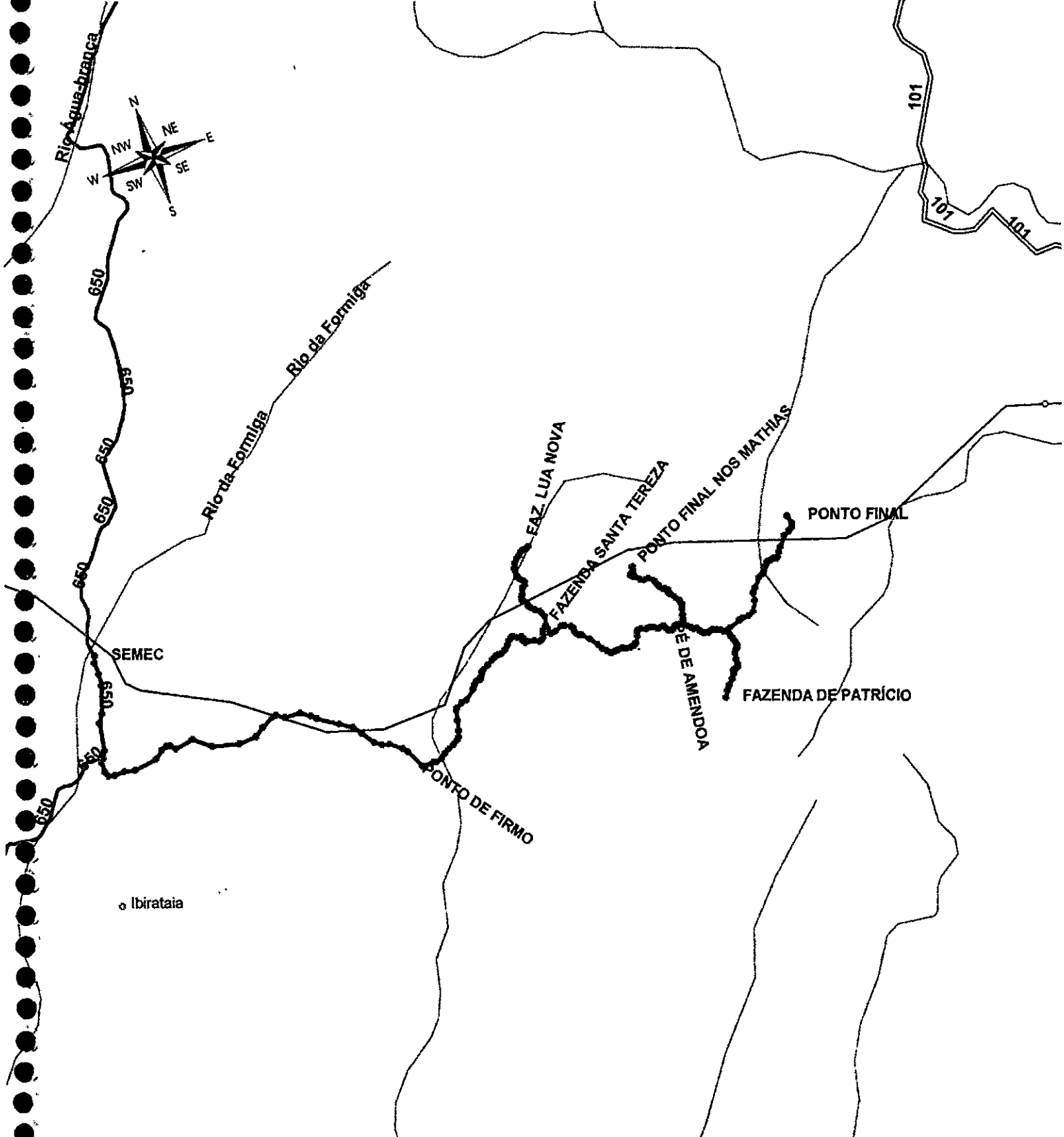
IBIRATAIA

SECRETÁRIA DE EDUCAÇÃO E

CULTURA ESPORTE E LAZER

IBIRATAIA

05/06/2019

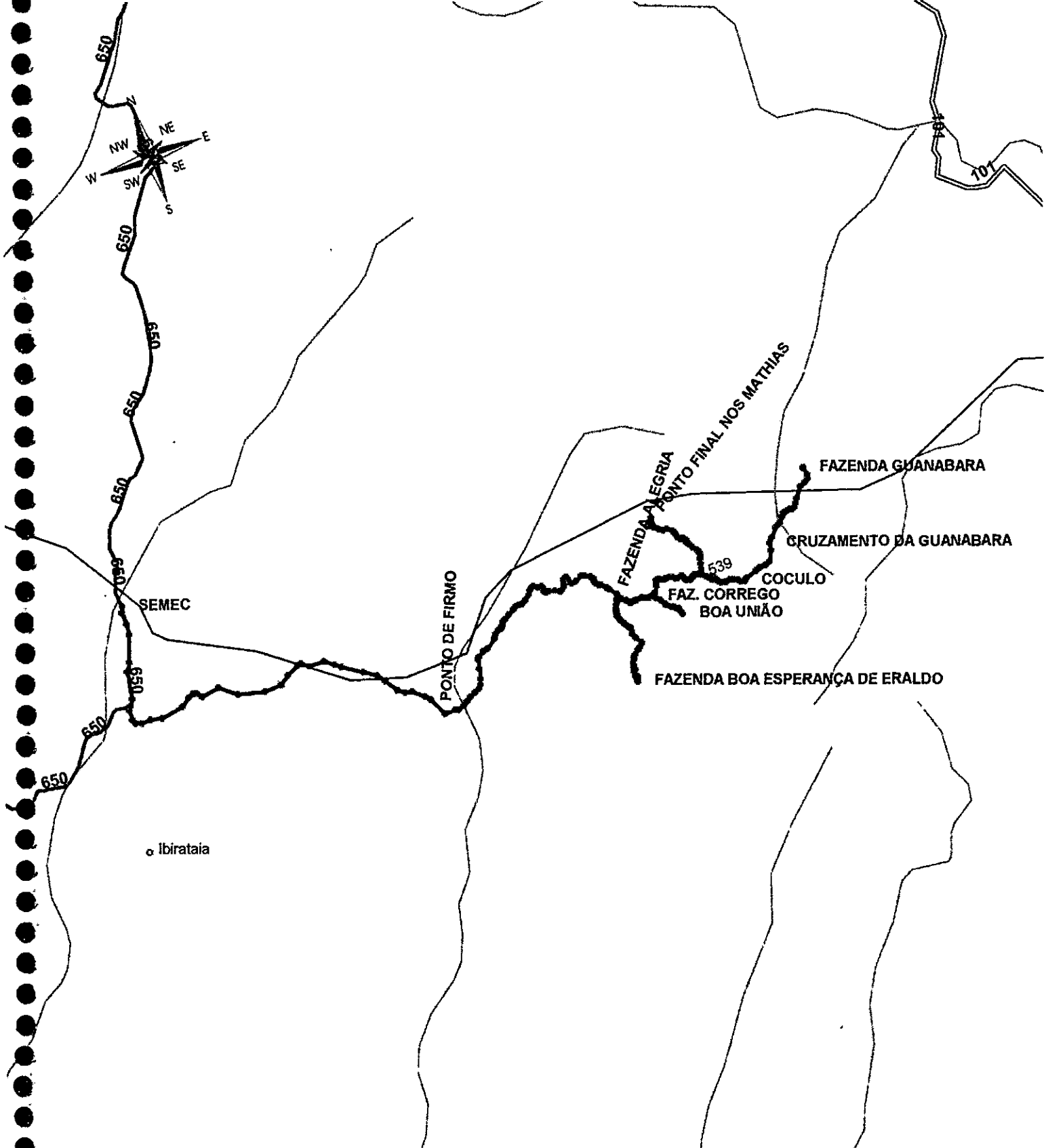


SEMEC – SECRETÁRIA DE EDUCAÇÃO E CULTURA ESPORTE E LAZER

<p>MUNICÍPIO: IBIRATAIA DISTRITO: SEDE</p>	<p>SEMEC: LATITUDE: -14 03' 49,83 LONGITUDE: -39 38' 30,07</p>	<p>COORDENADAS UTM DATUM: WGS 84 MERIDIANO: 39° WGs</p>
<p>ROTA: SEMEC A FAZENDA GUANABARA TURNO: M ATUTINO E VESPERTINO saindo da Semec a Fazenda Guanabara, passando nos Matias, Patricio e Fazenda Lua Nova ate o Ponto de Ônibus. (ida e Volta). Acesso: Ruim</p>	<p>FAZ. GUANABARA: LATITUDE: -14 03' 04,92 LONGITUDE: -39 30' 40,37</p>	<p>ESCALA: 1: 5000</p>
<p>QUILÔMETROS DE IDA E VOLTA: 134,600 metros/dia 134,6 km</p>	<p>ALTITUDE: SEMEC: 166,95 FAZ. GUANABARA: 179,27</p>	<p>DATA DA MEDIÇÃO: 05 / 06 / 2019</p>

VISTO EM: *Jorgival Pinheiro Simões*
 Agente de Atividade Agropecuária
 CREA BA 15507-03





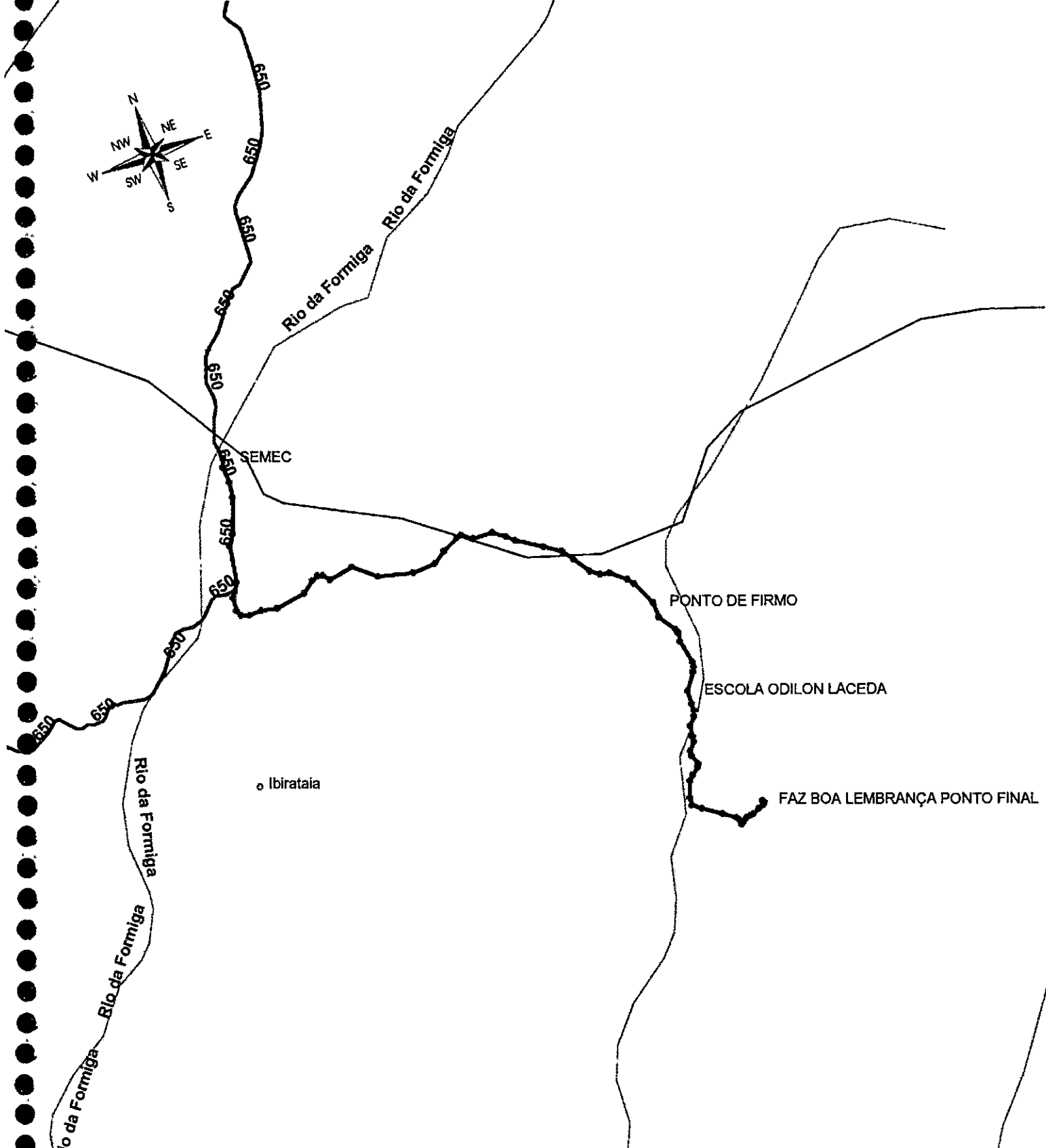
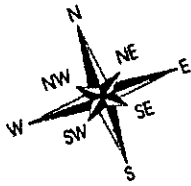
SEMEC – SECRETÁRIA DE EDUCAÇÃO E CULTURA ESPORTE E LAZER

<p>MUNICÍPIO: IBIRATAIA</p>	<p>SEMEC: LATITUDE: -14 03' 49,83 LONGITUDE: -39 38' 30,07</p>	
<p>DISTRITO: SEDE</p>	<p>FAZ. GUANABARA: LATITUDE: -14 03' 04,92 LONGITUDE: -39 30' 40,37</p>	<p>COORDENADAS UTM DATUM: WGS 84 MERIDIANO: 39° WGs</p>
<p>ROTA: SEMEC A FAZENDA GUANABARA TIPO: NOTURNO Saída da Semec a Fazenda Guanabara, passando na Faz. Boa Esperança (Bairro) Matias, Córrego para Escola Nossa Senhora e para o Ponto de Ônibus (Ponto de Fermo). (ida e Volta). Acesso: Ruim</p>	<p>ALTITUDE: SEMEC: 166,95 GUANABARA: 179,27</p>	<p>ESCALA: 1: 5000</p>
<p>QUILÔMETROS DE IDA E VOLTA: 78,000 metros /dia 78 km</p>	<p>DATA DA MEDIÇÃO: 05 / 06 / 2019</p>	

VISTO EM:
Jorgival Pinheiro Simões
 Agente de Atividade Agropecuária
 CREA. BA 15507-03

Rio de Contas

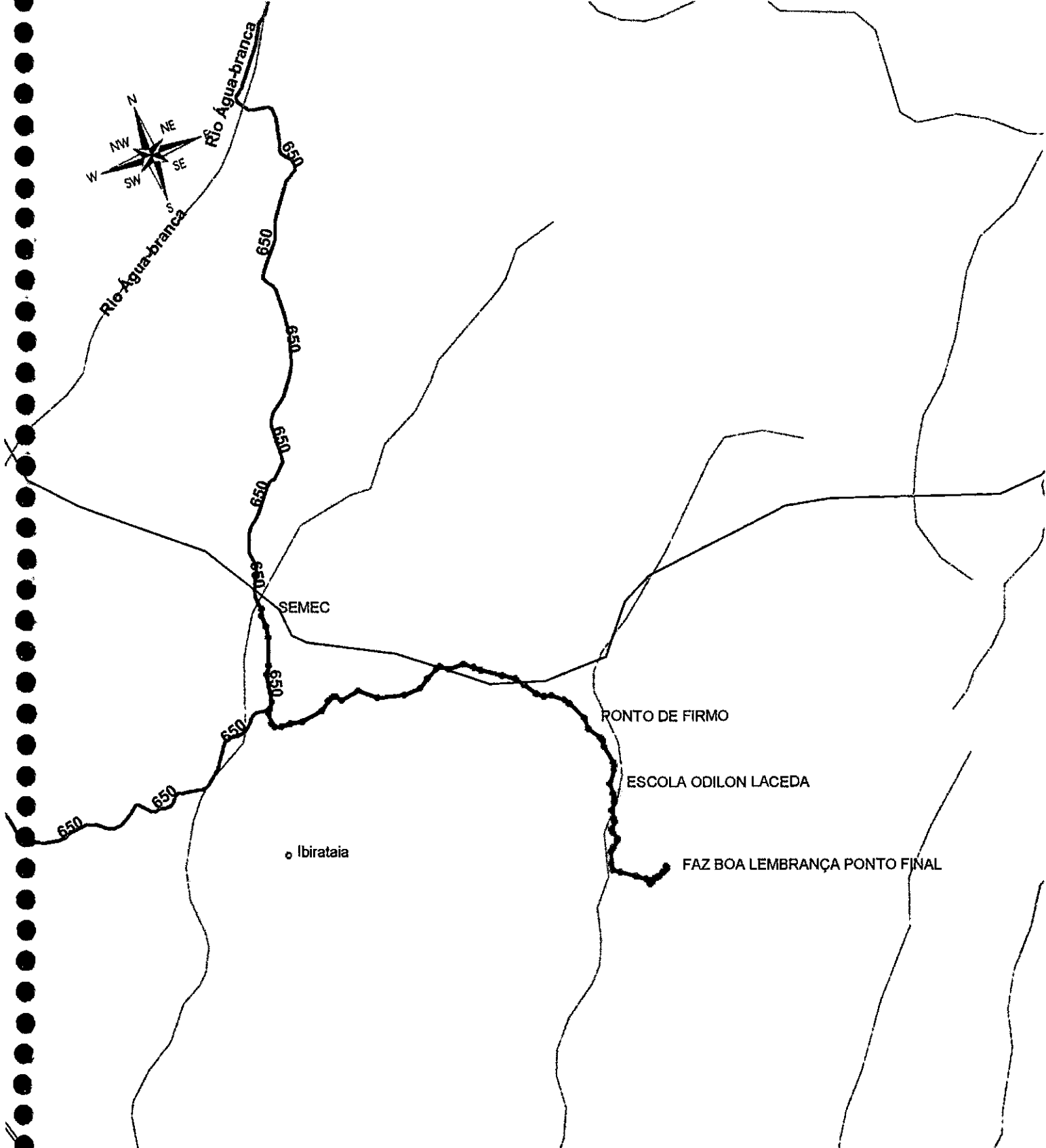
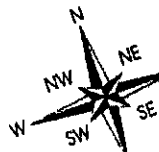
330



SEMEC – SECRETÁRIA DE EDUCAÇÃO E CULTURA ESPORTE E LAZER

MUNICÍPIO: IBIRATAIA	SEMEC: LATITUDE: -14 03' 49,83 LONGITUDE: -39 38' 30,07	
DISTRITO: SEDE		
ROTA: SEMEC A FAZENDA BOA LEMBRANÇA	FAZ. BOA LEMBRANÇA :	COORDENADAS UTM
PERÍODO: NOTURNO	LATITUDE: -14 11' 29,03 LONGITUDE: -39 56' 37,13	DATUM: WGS 84 MERIDIANO: 39° WGs
Rota: Semec para Fazenda Boa Lembrança, seguindo para Escola Odilon Lacerda e para o Ponto de Ônibus (Ponto de Firmo). (Ida e Volta). Acesso: Ruim		ESCALA: 1: 5000
QUILÔMETROS DE IDA E VOLTA:	ALTITUDE:	DATA DA MEDIÇÃO:
49,800 metros /dia 49,8 Km 330	SEMEC: 166,95 FAZ. BOA LEMBRANÇA : 155,51	05/06/2019

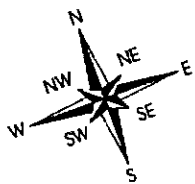
VISTO EM: *Jorgival Pinheiro Simões*
 Agente de Atividade Agropecuária
 CREA-BA 15507-03



SEMEC – SECRETÁRIA DE EDUCAÇÃO E CULTURA ESPORTE E LAZER

Município: IBIRATAIA Distrito: SEDE	SEMEC: LATITUDE: -14 03' 49,83 LONGITUDE: -39 38' 30,07	COODENADAS UTM DATUM: WGS 84 MERIDIANO: 29° WGS
Rota: SEMEC FAZENDA BOA LEMBRANÇA Turno: MATUTINA Saída da Semec para Fazenda Boa Lembrança, Retornando para São José na Escola Olavo Bilac. (4,30 Volta). Acesso: Ruim	FAZENDA BOA LEMBRANÇA : LATITUDE: -14 11' 29,03 LONGITUDE: -39 50' 37, 13	ESCALA: 1: 5000
QUILÔMETROS DE IDA E VOLTA: 43,300 metros /dia 13,3 km	ALTITUDE: SEMEC: 266,95 FAZENDA BOA LEMBRANÇA: 155,51	DATA DA MEDIÇÃO: 05 / 06 / 2019
Feito em: <i>Jorgival Pinheiro Simões</i> Jorgival Pinheiro Simões Agente de Atividade Agropecuária CREA BA 15507-03		

Ubatã



Rio Agua-branca

FAZ. GULOSO

Guloso

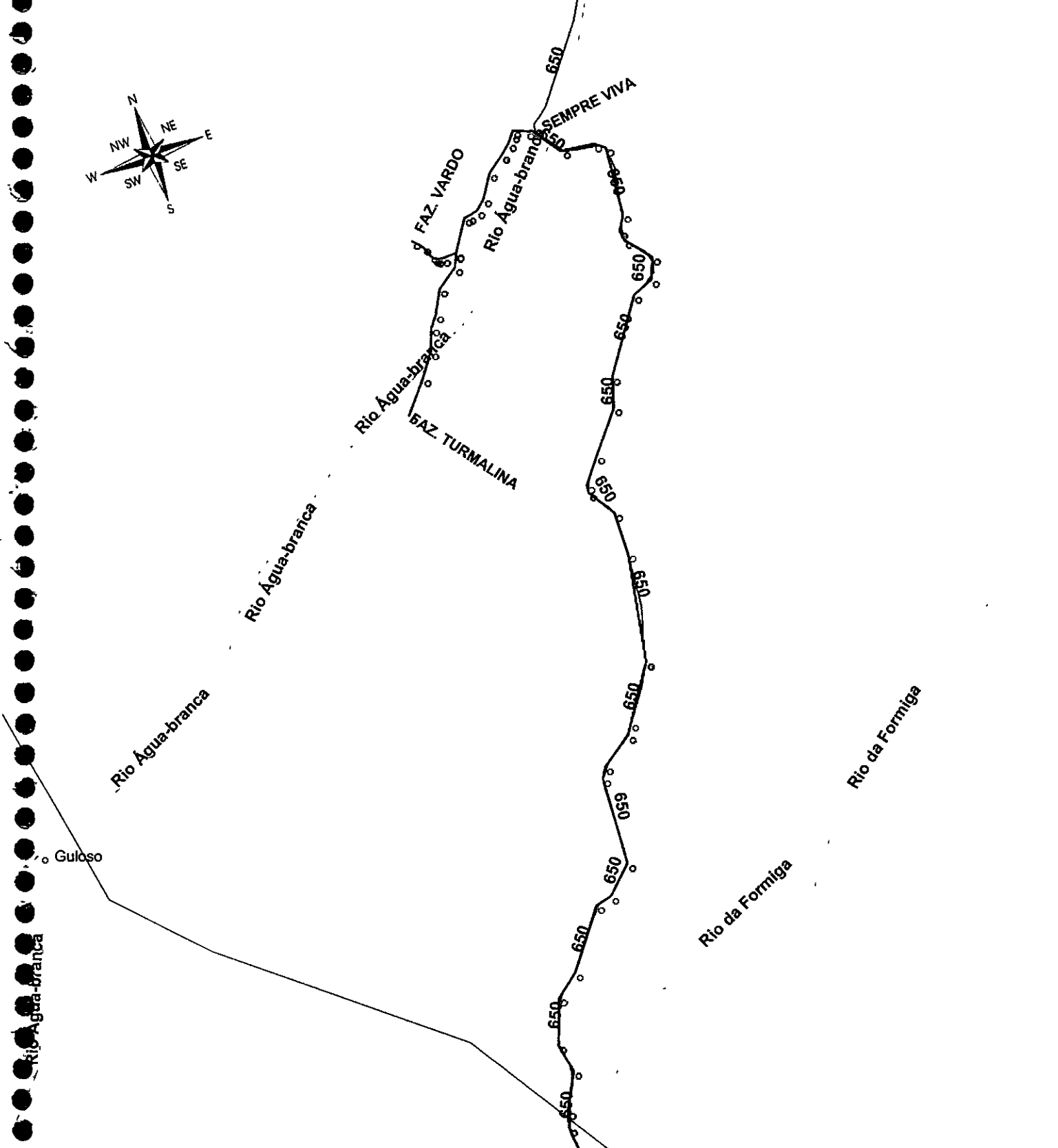
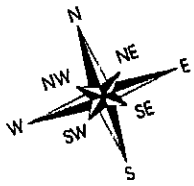
Rio Agua-branca

Rio da Formiga

SEMEC

SEMEC – SECRETÁRIA DE EDUCAÇÃO E CULTURA ESPORTE E LAZER

<p>MUNICÍPIO: IBIRATAIA</p> <p>DISTRITO: SEDE</p>	<p>SEMEC:</p> <p>LATITUDE: -14 03' 49,83</p> <p>LONGITUDE: -39 38' 30,07</p>	<p>COORDENADAS UTM</p> <p>DATUM: WGS 84</p> <p>MERIDIANO: 39° WGs</p>
<p>ROTA: SEMEC A FAZENDA GULOSO</p> <p>TURNO: MATUTINO E NOTURNO</p> <p>Partindo da Semec para Fazenda Guloso. (Ida e volta).</p> <p>Acesso: Ruim</p>	<p>FAZ. GULOSO:</p> <p>LATITUDE: -14 03' 834</p> <p>LONGITUDE: -39 691', 14</p>	<p>ESCALA: 1: 5000</p>
<p>QUILÔMETROS DE IDA E VOLTA:</p> <p>42,800 metros /dia</p> <p>42,8 km</p>	<p>ALTITUDE:</p> <p>SEMEC: 166,95</p> <p>FAZ. GULOSO: 153,05</p>	<p>DATA DA MEDIÇÃO:</p> <p>05 / 06 / 2019</p>
<p>FEITO EM:</p> <p><i>Jorgival Pinheiro Simões</i></p> <p>Agente de Atividade Agropecuária</p> <p>CREA BA 15507.03</p>		

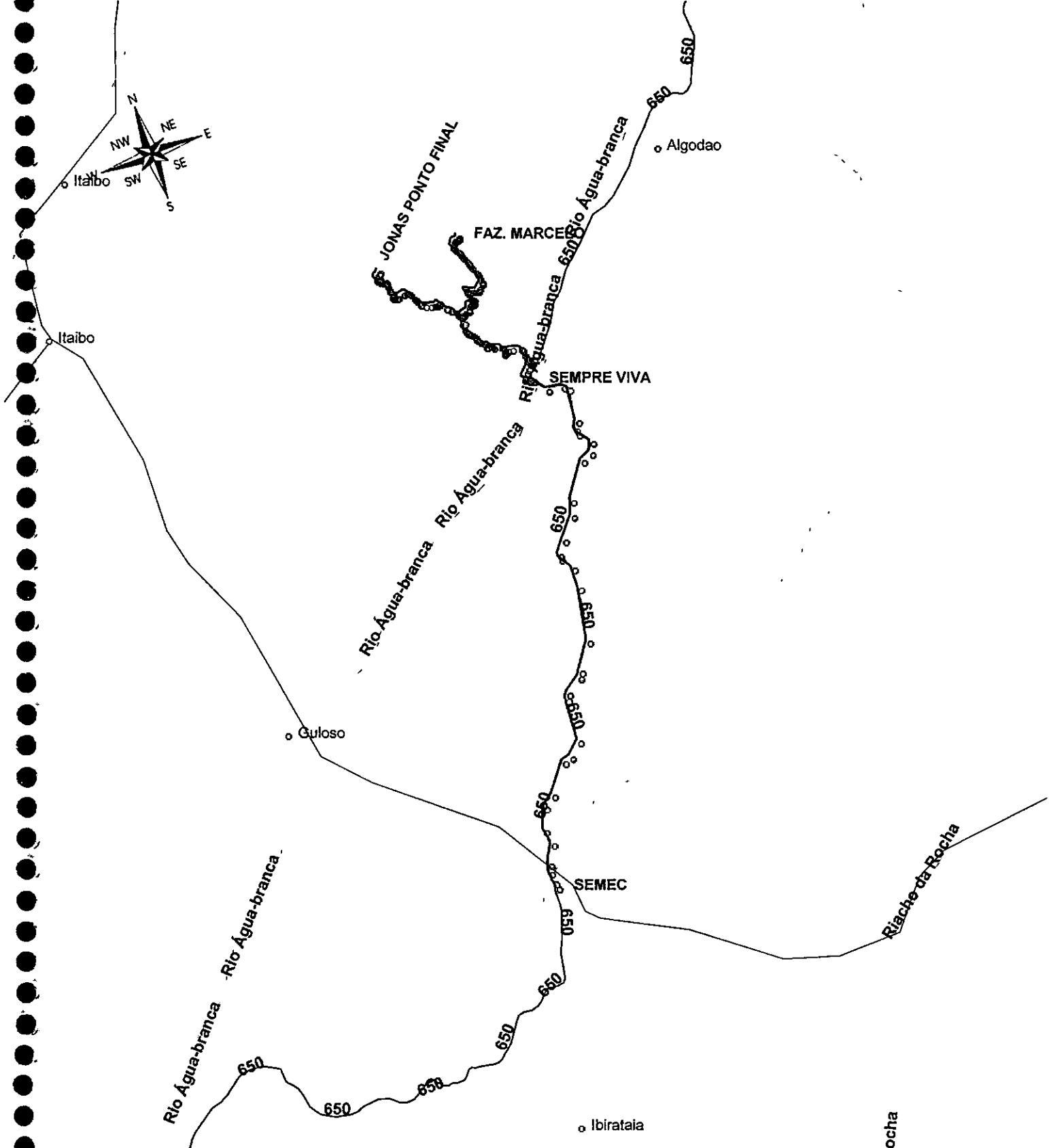


SEMEC – SECRETÁRIA DE EDUCAÇÃO E CULTURA ESPORTE E LAZER

MUNICÍPIO: IBRATAIA DISTRITO: SEDE	SEMEC: LATITUDE: -14 03' 49,83 LONGITUDE: -39 38' 30,07	COODENADAS UTM DATUM: WGS 84 MERIDIANO: 39° WG's ESCALA: 1: 5000
ROTA: SEMEC A REGIÃO DAS PACAS TURNO: MATUTINO Saída da Semec para Fazenda Vardo e a Faz. De André até o Ponto de Ônibus Faz. Sempre Viva. (Ida e Volta). Acesso: Ruim	FAZ. TURMALINA: LATITUDE: -14 00' 081 LONGITUDE: -39 658', 96	
KILÔMETROS DE IDA E VOLTA: 36,800 metros /dia 36,8 km	ALTITUDE: SEMEC: 153,05 FAZ. TURMALINA : 203,0	DATA DA MEDIÇÃO: 05 / 06 / 2019

Jorgival Pinheiro Simões
 Agente de Atividade Agropecuária

CREA BA 15507-03

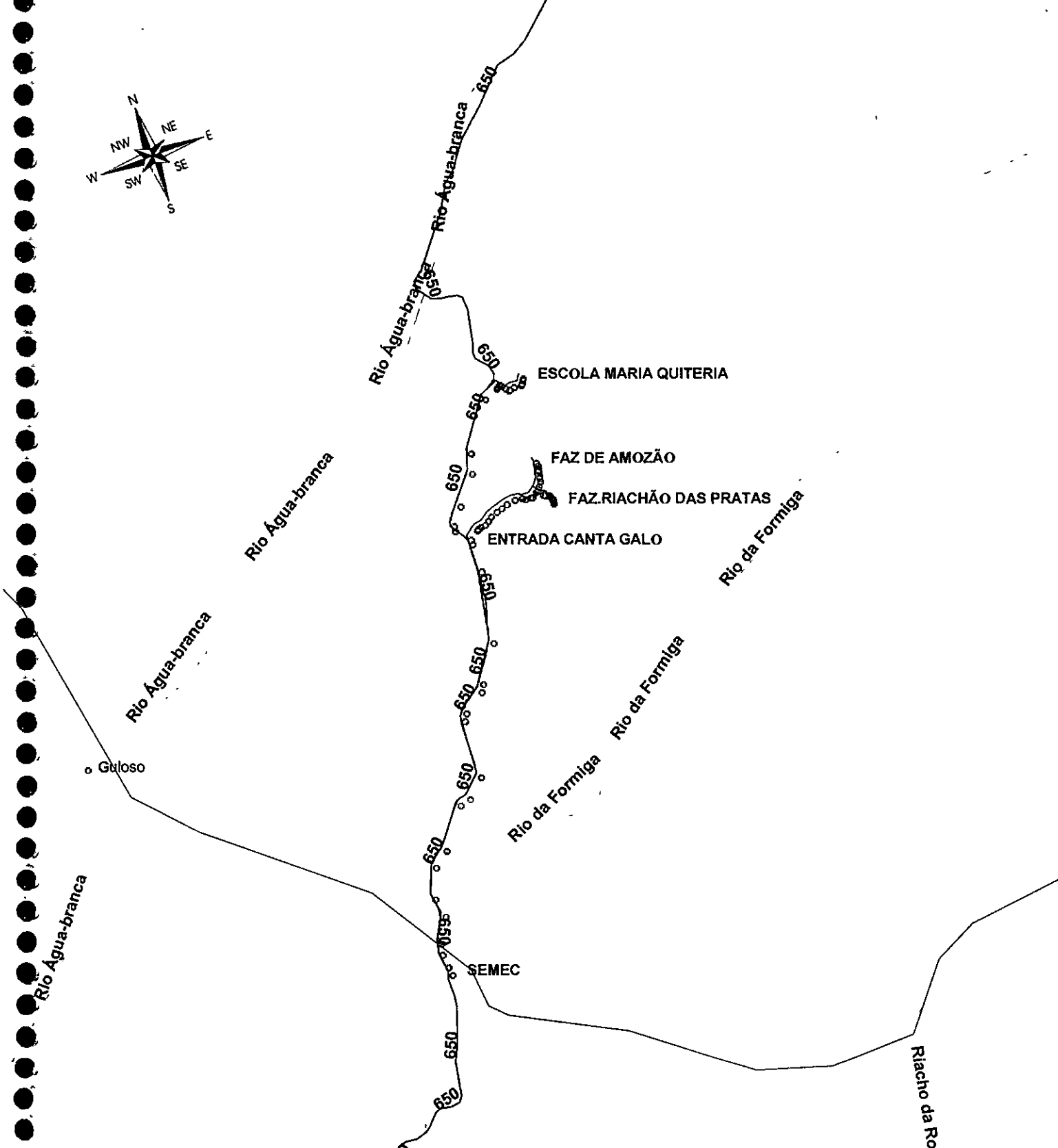
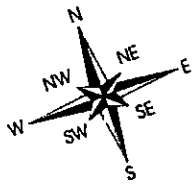


SEMEC – SECRETÁRIA DE EDUCAÇÃO E CULTURA ESPORTE E LAZER

<p>MUNICÍPIO: IBIRATAIA DISTRITO: FÉDE</p>	<p>SEMEC: LATITUDE: -14 03' 49,83 LONGITUDE: -39 38' 30,07</p>	<p>Riacho da Rocha</p> <p>COORDENADAS UTM SISTEMA: WGS 84 MERIDIANO: 39° WGS</p>
<p>ROTA: SEMEC A REGIÃO DO FETO TURNO: MATUTINO Saída da Semec para Fazenda Marcelo a casa de Farinha via a Faz. de Jonas até o Ponto de Ônibus na Faz. Sempre Viva. (Ida e Volta) Acesso Ruim</p>	<p>FAZ. RIACHO DE PEDRA : LATITUDE: -13 95' 612 LONGITUDE: -39 677', 43</p>	
<p>KILÔMETROS DE IDA E VOLTA: 64,800 metros /dia 64,8 km</p>	<p>ALTITUDE: SEMEC: 153,05 FAZ. RIACHO DE PEDRA: 404,19</p>	<p>DATA DA MEDIÇÃO: 05 / 06 / 2019</p>

VISTO EM:
Jorgival Pinheiro Simões
 Agente de Atividade Agropecuária

CREA BA 15507-03

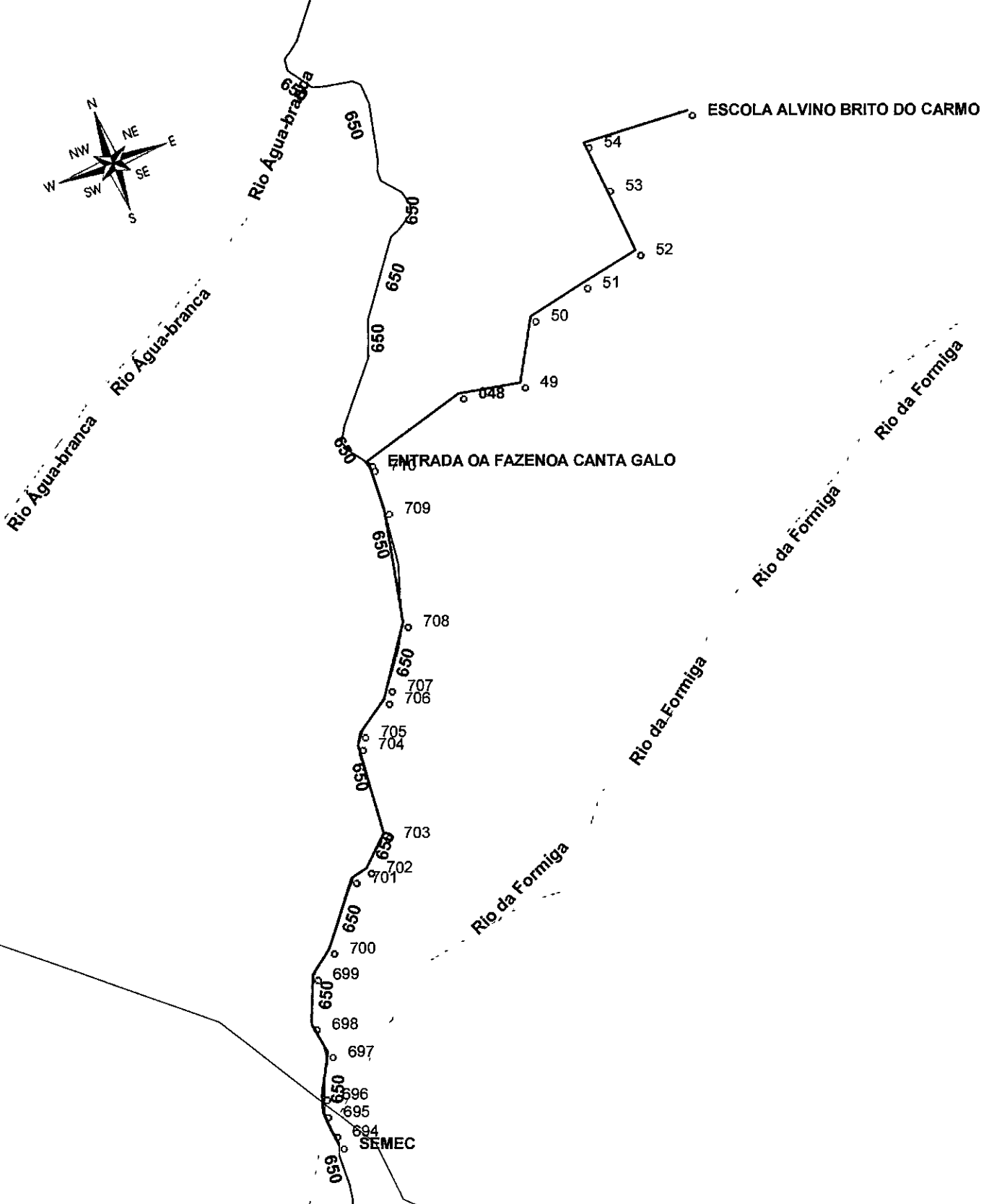
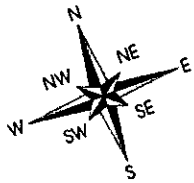


SEMEC - SECRETÁRIA DE EDUCAÇÃO E CULTURA ESPORTE E LAZER

<p>650 MUNICÍPIO: IBIRATAIA DISTRITO: SEDE</p>	<p>SEMEC: LATITUDE: -14 03' 49,83 LONGITUDE: -39 38' 30,07</p>	<p>COORDENADAS UTM DATUM: WGS 84 MERIDIANO: 39° WGs ESCALA: 1: 5000</p>
<p>NOTA: SEMEC NA REGIÃO DO RIACHÃO TURNO: MATUTINO E VESPERTINO Caminho da Semec para Fazenda Canta Galo, Faz. de Amorzão e Faz. Riacho das Pratas para Escola Maria Quitéria (Ida e Volta). Acesso: Ruim</p>	<p>RIACHÃO: LATITUDE: 0 13 24,1 LONGITUDE: -39 63' 34</p>	
<p>KILÔMETROS DE IDA E VOLTA: 36,500 metros /dia 36,5 km</p>	<p>ALTITUDE: SEMEC: 153,05 RIACHÃO: 201,82</p>	<p>DATA DA MEDIÇÃO: 05 / 06 / 2009</p>

VISTO EM: *Jorgival Pinheiro Simões*
Agente de Atividade Agropecuária
CREA-BA 15507-03

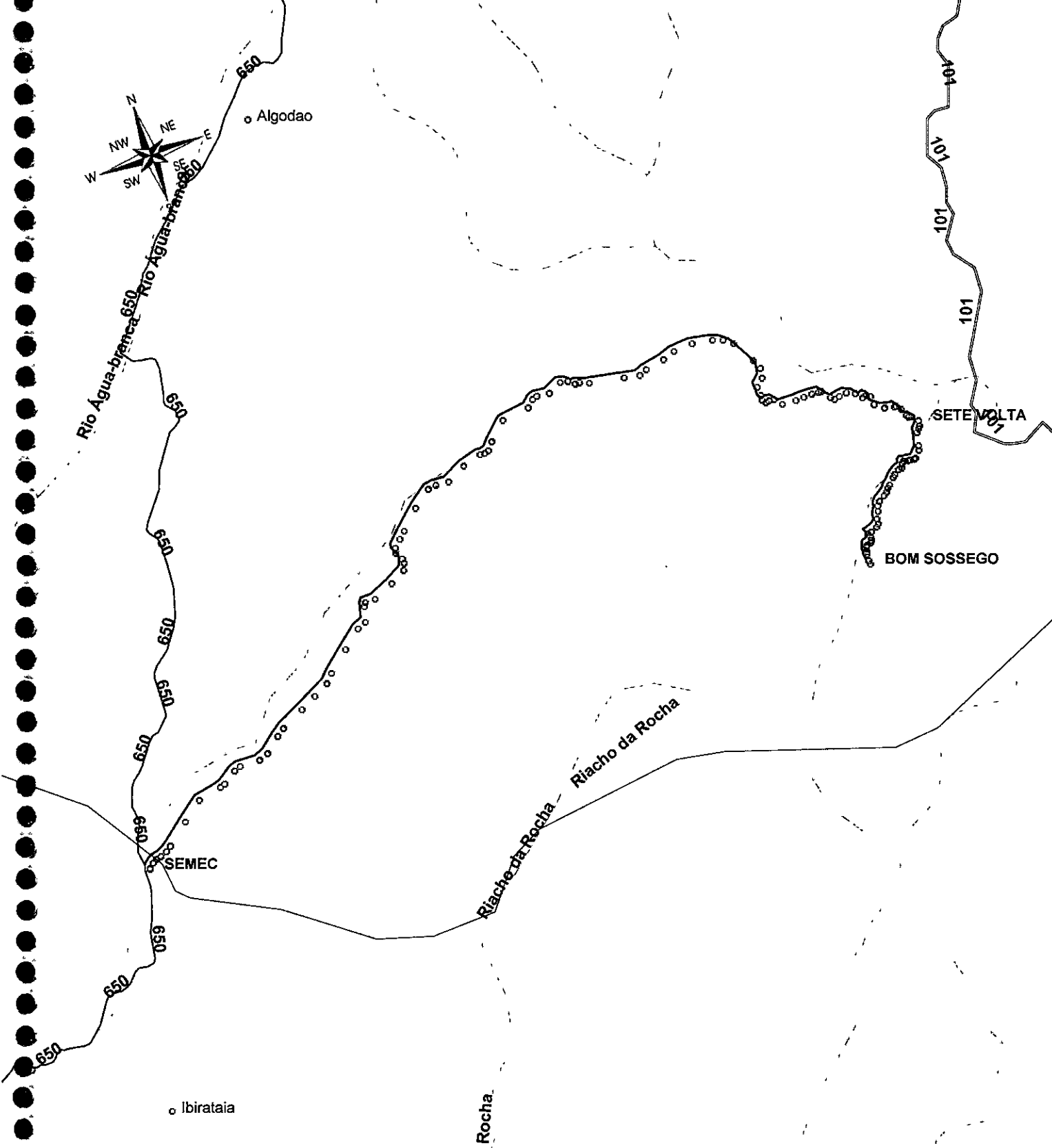
Riacho da Rocha



SEMEC – SECRETÁRIA DE EDUCAÇÃO E CULTURA ESPORTE E LAZER

<p>MUNICÍPIO: IBIRATAIA DISTRITO: SEDE</p>	<p>SEMEC: LATITUDE: -14 03' 49,83 LONGITUDE: -39 38' 30,07</p>	<p>CÓODENADAS UTM DATUM: WGS 84 MERIDIANO: 39° WGs</p>
<p>ROTA: SEMEC A REGIÃO DA SERRA BONITA TURNO: MATUTINO Caminho da Semec para Fazenda Canta Galo, Escola Alvino de Brito para Fazenda Canta Galo Ponto de Ônibus (ida e volta). Acesso: Péssima</p>	<p>SERRA BONITA: LATITUDE: -13 98'741 LONGITUDE: -39 631', 34</p>	<p>ESCALA: 1: 5000</p>
<p>QUILÔMETROS DE IDA E VOLTA: 36,500 metros /dia 36,5 km</p>	<p>ALTITUDE: SEMEC: 153,05 SERRA BONITA : 201,82</p>	<p>DATA DA MEDIÇÃO: 05 / 06 / 2019</p>

FEITO EM: *Jorgival Pinheiro Simões*
 Agente de Atividade Agropecuária
CREA BA 15507-03

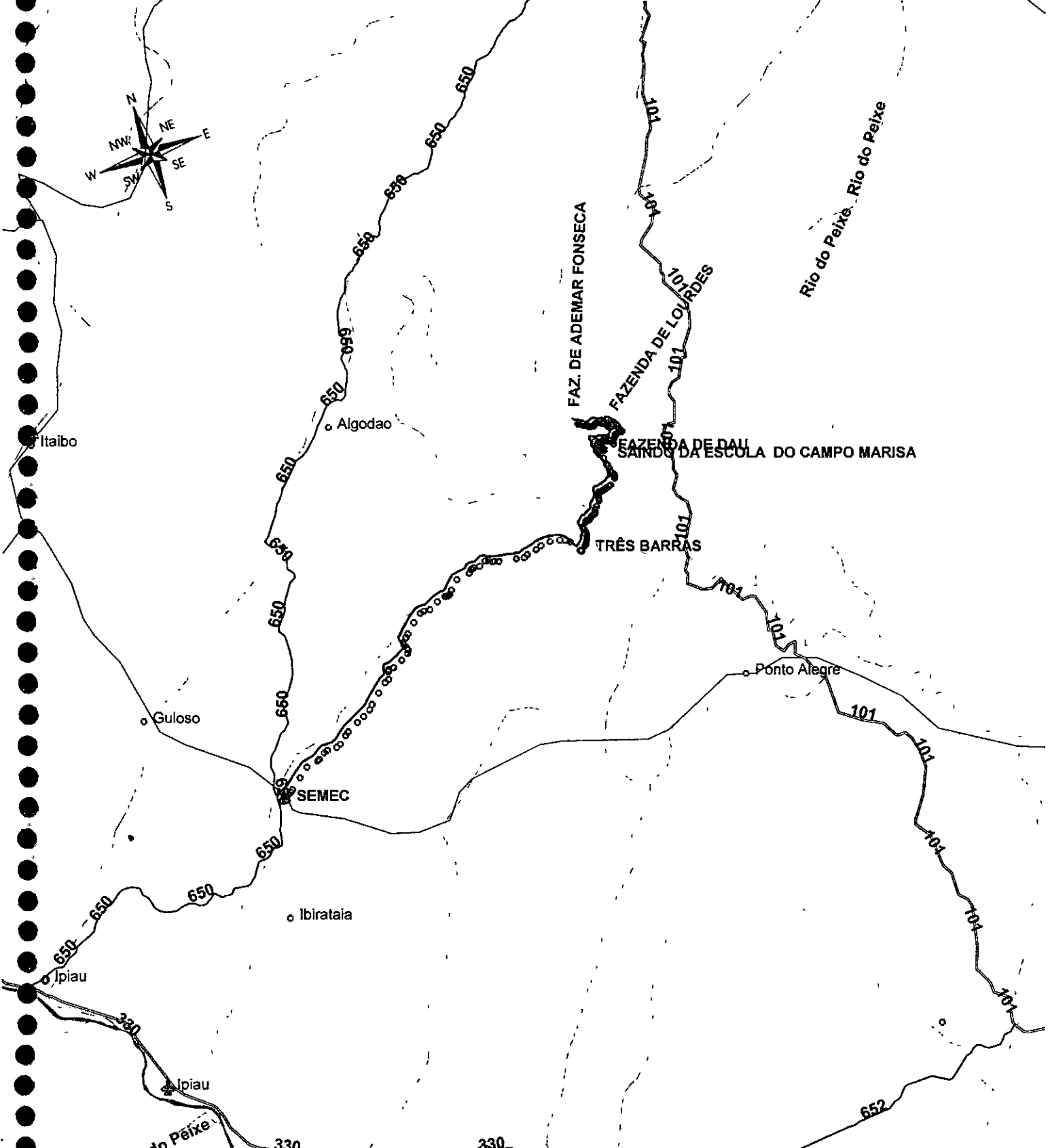
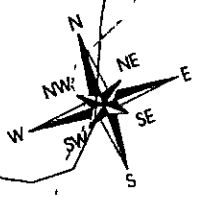


SEMEC – SECRETÁRIA DE EDUCAÇÃO E CULTURA ESPORTE E LAZER

MUNICÍPIO: IBIRATAIA DISTRITO: SEDE	SEMEC: LATITUDE: -14 03' 49,83 LONGITUDE: -39 38' 30,07	COORDENADAS UTM DATUM: WGS 84 MERIDIANO: 39° WGs ESCALA: 1: 5000
NOTA: SEMEC A REGIÃO URUÇU TURNO: MATUTINO E NOTURNO saindo da Semec para Fazenda Nelson, ate Fazenda Bom Sossego para Ponto de Ônibus (Ida e Volta). Acesso: Ruim	URUÇU: LATITUDE: -14 01'276 LONGITUDE: -39 500', 51	
KILÔMETROS DE IDA E VOLTA: 73,800 metros /dia 73,8 km	ALTITUDE: SEMEC: 153,05 URUÇU: 209,03	DATA DA MEDIÇÃO: 05 / 06 / 2019

VISTO EM:
Jorgival Pinheiro Simões
 Jorgival Pinheiro Simões
 Agente de Atividade Agropecuária

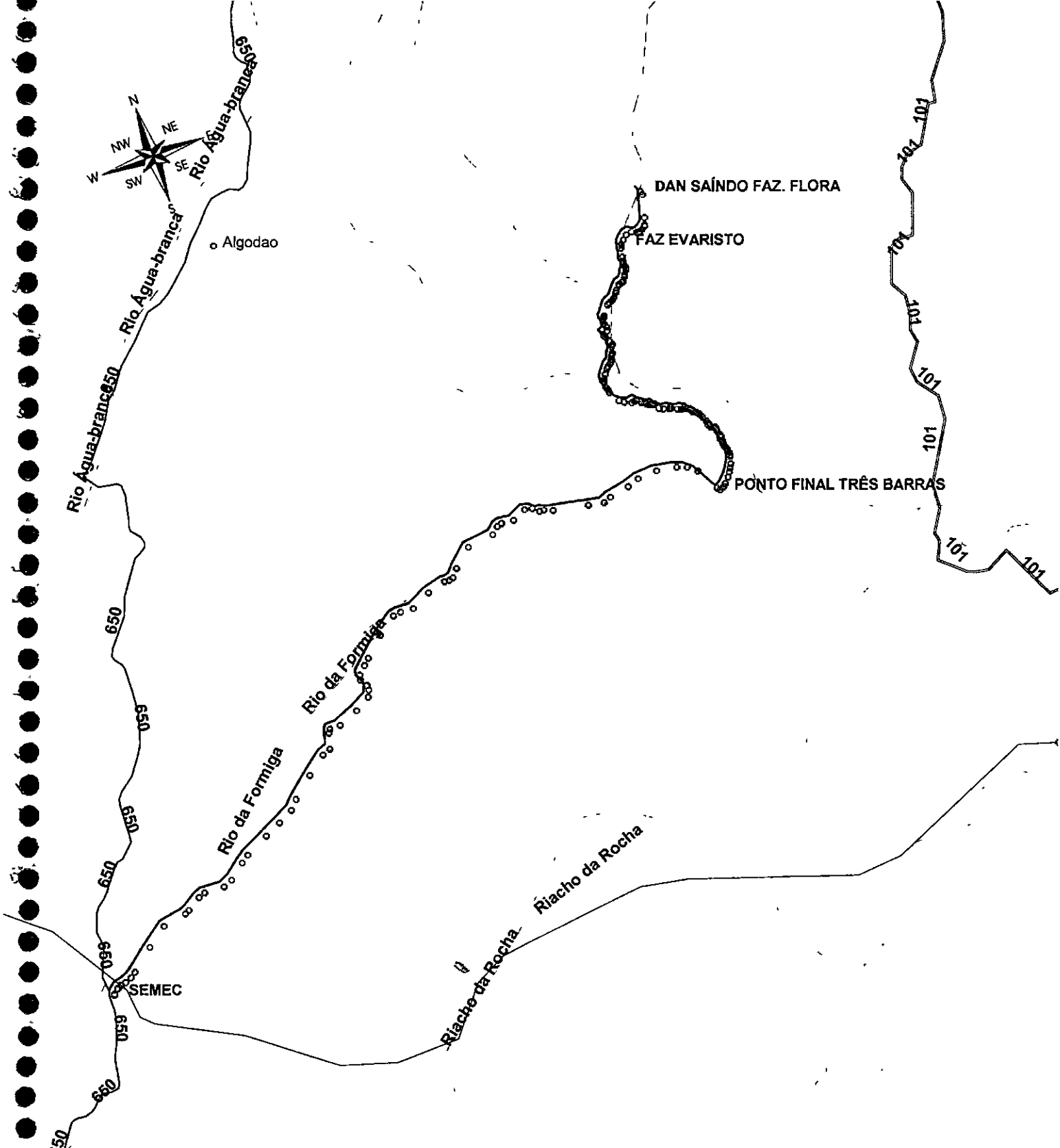
CREA BA 15507-03



SEMEC - SECRETARIA DE EDUCAÇÃO E CULTURA ESPORTE E LAZER

<p>MUNICÍPIO: IBIRATAIA</p>	<p>SEMEC: </p> <p>LATITUDE: -14 03' 49,83</p> <p>LONGITUDE: -39 38' 30,07</p>	<p>COORDENADAS UTM</p> <p>DATA: 05/06/2019</p> <p>PROJEÇÃO: WGS 84</p> <p>MERIDIANO: 39° WGs</p>
<p>DISTRITO: SEDE</p> <p>NOTA: SEMEC A REGIÃO RIACHO DANTAS</p> <p>TURNO: VESPERTINO E NOTURNO</p> <p>Descrição: indo da Semec passando nas Três Barras para Fazenda de Dau, Faz. de Lourdes e Faz. de Ademir para a Escola Mariza C. Messias (Ida e Volta). Acesso: Péssima</p>	<p>RIACHO DANTAS:</p> <p>LATITUDE: -13 56' 29,02</p> <p>LONGITUDE: -39 31' 00,28</p>	<p>ESCALA: 1: 5000</p>
<p>KILÔMETROS DE IDA E VOLTA:</p> <p>101,200 metros /dia</p> <p>101,2 km</p>	<p>ALTITUDE:</p> <p>SEMEC: 153,05</p> <p>RIACHO DANTAS: 263,29</p>	<p>DATA DA MEDIÇÃO:</p> <p>05/06/2019</p>
<p>LISTO EM:</p> <p>Jorgival Pinheiro Simões</p> <p>Agente de Atividades Agropecuária</p> <p>CREA-BA 15507-03</p>		

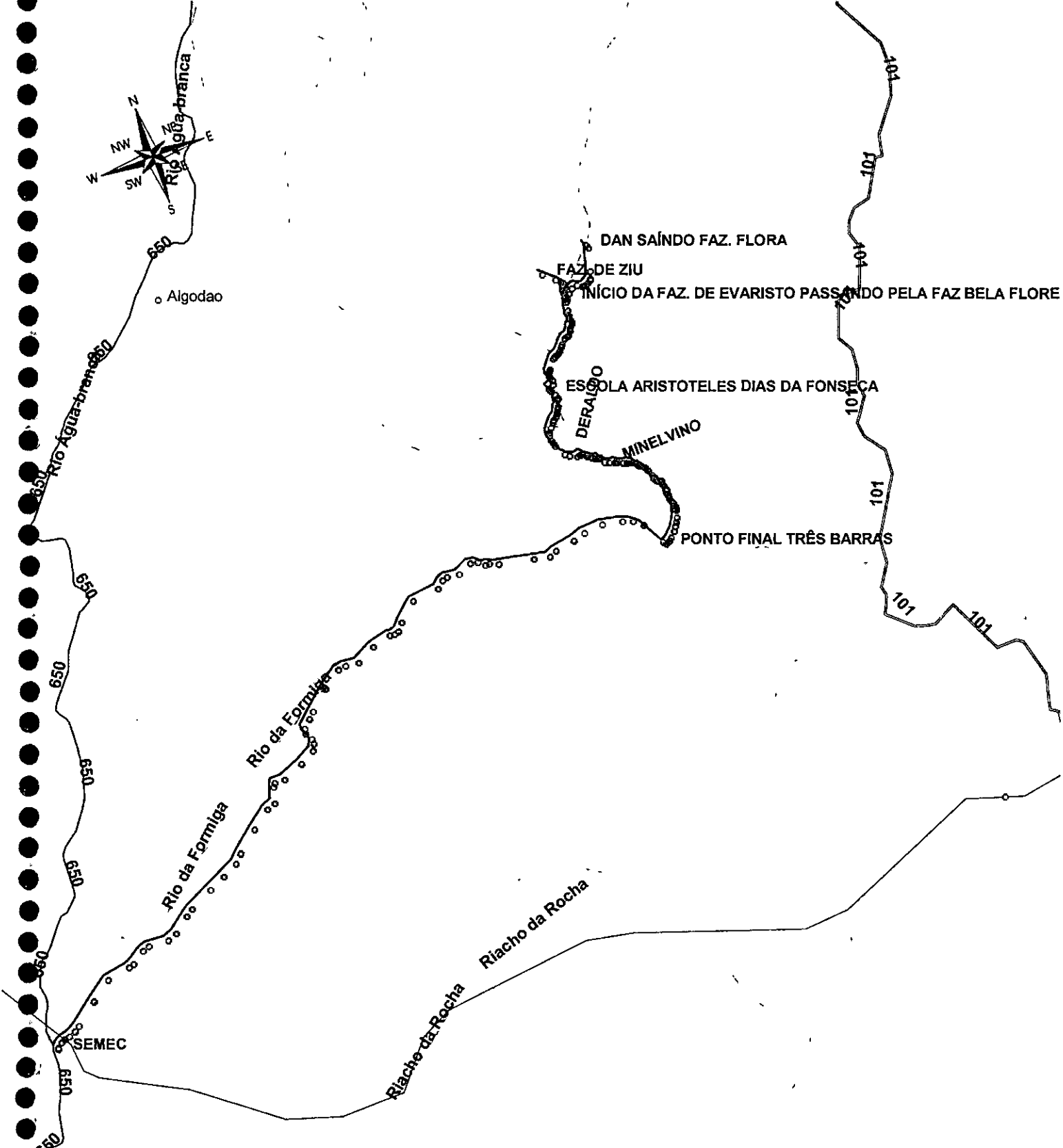
Map labels: Itaibo, Guloso, SEMEC, Ibirataia, Três Barras, Fazenda de Lourdes, Fazenda de Ademir Fonseca, Ponto Alegre, Ipiau, Rio do Peixe, Rio Congui, Gongogi.



SEMEC – SECRETÁRIA DE EDUCAÇÃO E CULTURA ESPORTE E LAZER

<p>MUNICÍPIO: IBIRATAIA DISTRITO: SEDE</p>	<p>SEMEC: LATITUDE: -14 03' 49,83 LONGITUDE: -39 38' 30,07</p>	<p>COORDENADAS UTM DATUM: WGS 84 MERIDIANO: 39° WGs ESCALA: 1: 5000</p>
<p>ROTA: SEMEC A ARICANGA-01 HORARIO: MATUTINO Descrição da Semecc passando nas Três Barras para Fazenda de Evaristo até a Faz. de Flora para o Ponto de Ônibus nas Três Barras (Ida e Volta). Acesso: Regular</p>	<p>FAZENDA DE FLORA: LATITUDE: -13 92' 39,64 LONGITUDE: -39 53' 87,70</p>	
<p>KILÔMETROS DE IDA E VOLTA: 71,000 metros /dia 71 km</p>	<p>ALTITUDE: SEMEC: 153,05 FAZENDA DE FLORA: 301,7 9</p>	<p>DATA DA MEDIÇÃO: 05 / 06 / 2019</p>

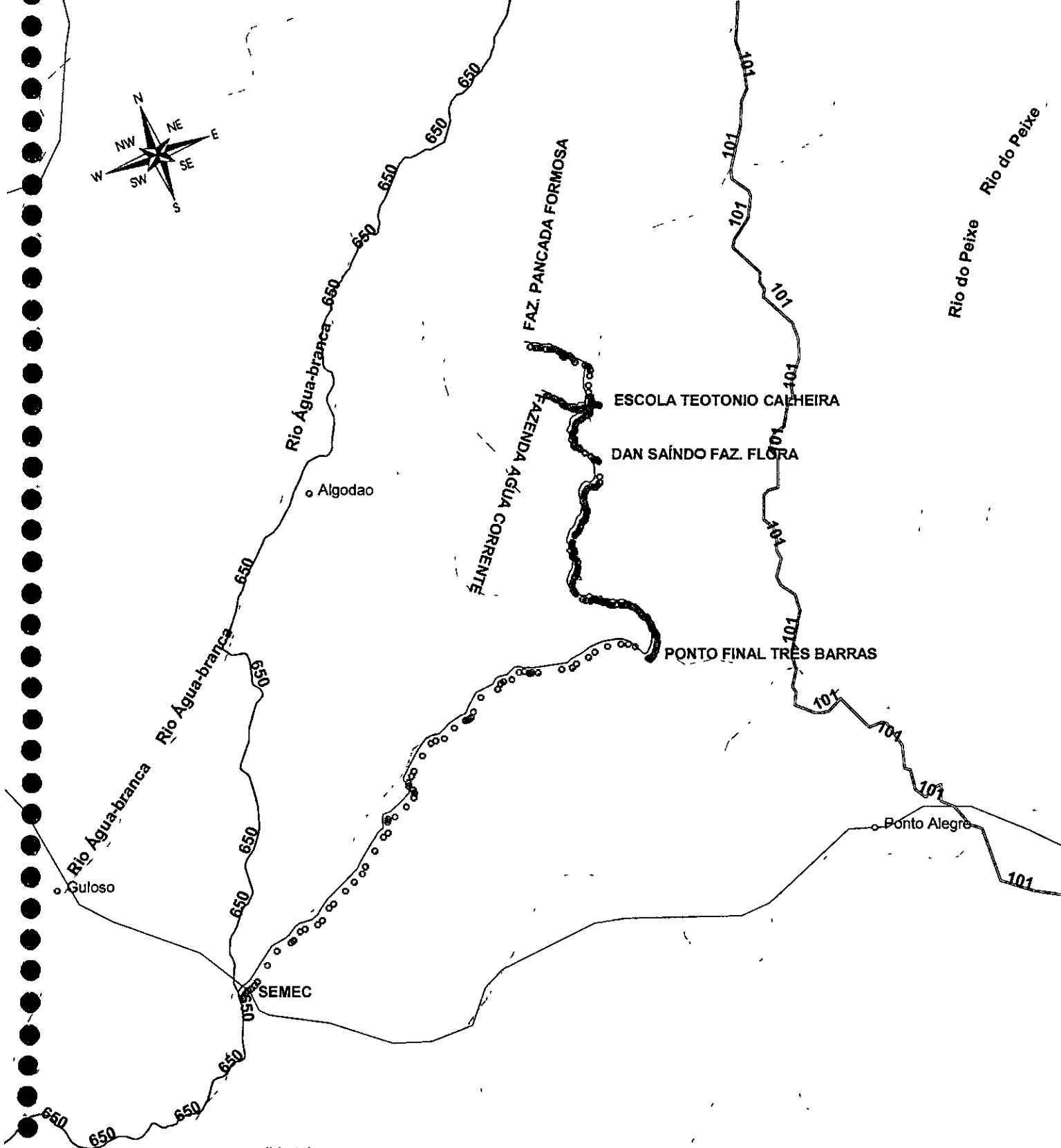
VISTO EM:
Jorgival Pinheiro Simões
 Jorgival Pinheiro Simões
 Agente de Atividade Agropecuária



SEMEC – SECRETÁRIA DE EDUCAÇÃO E CULTURA ESPORTE E LAZER

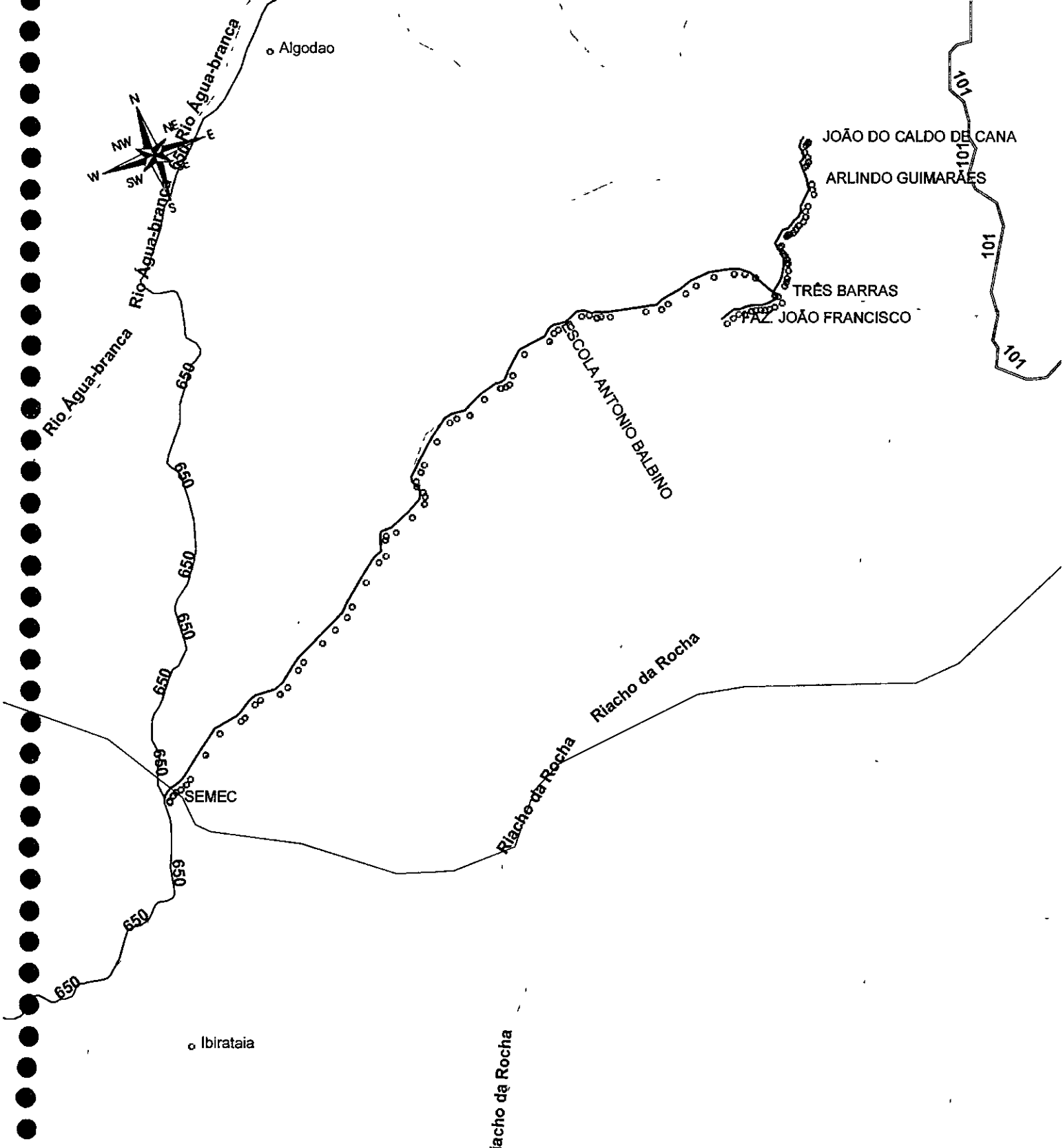
<p>MUNICÍPIO: IBIRATAIA DISTRITO: SEDE</p>	<p>SEMEC: LATITUDE: -14 03' 49,83 LONGITUDE: -39 38' 30,07</p>	<p>COORDENADAS UTM DATUM: WGS 84 MÉRIDIANO: 39° WGs</p> <p>ESCALA: 1: 5000</p> <p>DATA DA MEDIÇÃO: 05 / 06 / 2019</p>
<p>NOTA: SEMEC A ARICANGA-02 TURNOS: VESPERTINO E NOTURNO Saída da Semec passando nas Três Barras para Fazenda de Evaristo até a Faz. de Flora, Faz. de Ziu, Faz. de Minelvino e Faz. de Deraldo para a Escola Aristóteles Dias da Fonseca para o Ponto de Ônibus nas Três Barras (Ida e Volta). Acesso Regular</p>	<p>FAZENDA DE FLORA: LATITUDE: -13 92'39,64 LONGITUDE: -39 53'87,70</p>	
<p>KILÔMETROS DE IDA E VOLTA: 106,600 metros /dia 106,6 km</p>	<p>ALTITUDE: SEMEC: 153,05 FAZENDA DE FLORA: 301,7 9</p>	

FEITO EM:
Jorgival Pinheiro Simões
Agente de Atividade Agropecuária
CREA BA 15607-03




SEMEC – SECRETÁRIA DE EDUCAÇÃO E CULTURA ESPORTE E LAZER

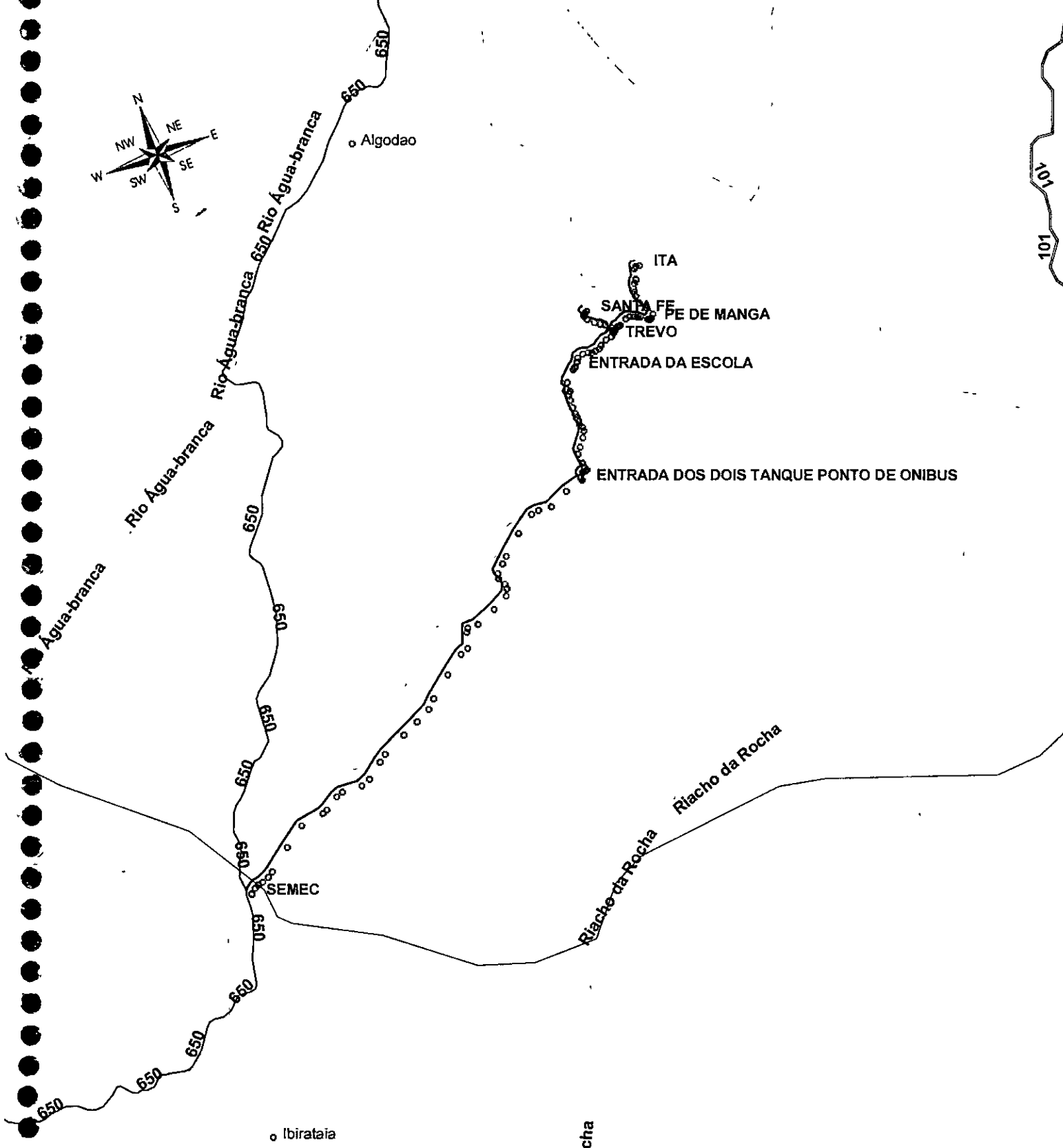
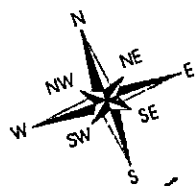
<p>MUNICÍPIO: IBIRATAIA</p> <p>DISTRITO: SEDE</p>	<p>SEMEC:</p> <p>LATITUDE: -14 03' 49,83</p> <p>LONGITUDE: -39 38' 30,07</p>	<p align="center">COORDENADAS UTM</p> <p align="center">DATUM: WGS 84</p> <p align="center">MERIDIANO: 39° WGs</p> <p align="center">ESCALA: 1: 5000</p>
<p>ROTA: SEMEC A ARICANGA-03</p> <p>TURNO: VESPERTINO</p> <p>indo da Semec passando nas Três Barras para Fazenda de Evangelisto ate a Faz. de Flora , Faz. Agua Corrente e a Faz. Pancada Formosa para a Escola Teotônio Calheira. (Ida e Volta). Acesso: Regular</p>	<p>FAZENDA DE FLORA:</p> <p>LATITUDE: -13 92'39,64</p> <p>LONGITUDE: -39 53'87,70</p>	
<p>QUILÔMETROS DE IDA E VOLTA:</p> <p>83,600 metros /dia</p> <p>83,6 km</p>	<p>ALTITUDE:</p> <p>SEMEC: 153,05</p> <p>FAZENDA DE FLORA : 301,79</p>	<p>DATA DA MEDIÇÃO:</p> <p>05 / 06 / 2019</p>
<p>VISTO EM: Rio do Peixe</p> <p align="center">Jorgival Pinheiro Simões</p> <p align="center">Agente de Atividade Agropecuária</p> <p align="center">CREA/BA-15507-03</p>		



SEMEC – SECRETÁRIA DE EDUCAÇÃO E CULTURA ESPORTE E LAZER

<p>MUNICÍPIO: IBIRATAIA DISTRITO: SEDE</p>	<p>SEMEC: LATITUDE: -14 03' 49,83 LONGITUDE: -39 38' 30,07</p>	<p>COORDENADAS UTM DATUM: WGS 84 MERIDIANO: 39° WGs</p>
<p>ROTA: SEMEC A REGIÃO RIACHO DANTAS TURNO: MATUTINO Saída da Semec passando nas Três Barras para Fazenda de Arlindo, João do Caldo de Cana e Faz. de João Francisco para Escola de Antônio Balbino. (Ida e Volta). Acesso: Bom</p>	<p>TRÊS BARRAS: LATITUDE: -13 58' 36,86 LONGITUDE: -39 31' 23,01</p>	
<p>QUILÔMETROS DE IDA E VOLTA: 65,200 metros /dia 65,2 km</p>	<p>ALTITUDE: SEMEC: 153,05 TRÊS BARRAS: 207,47</p>	<p>DATA DA MEDIÇÃO: 05 / 06 / 2019</p>

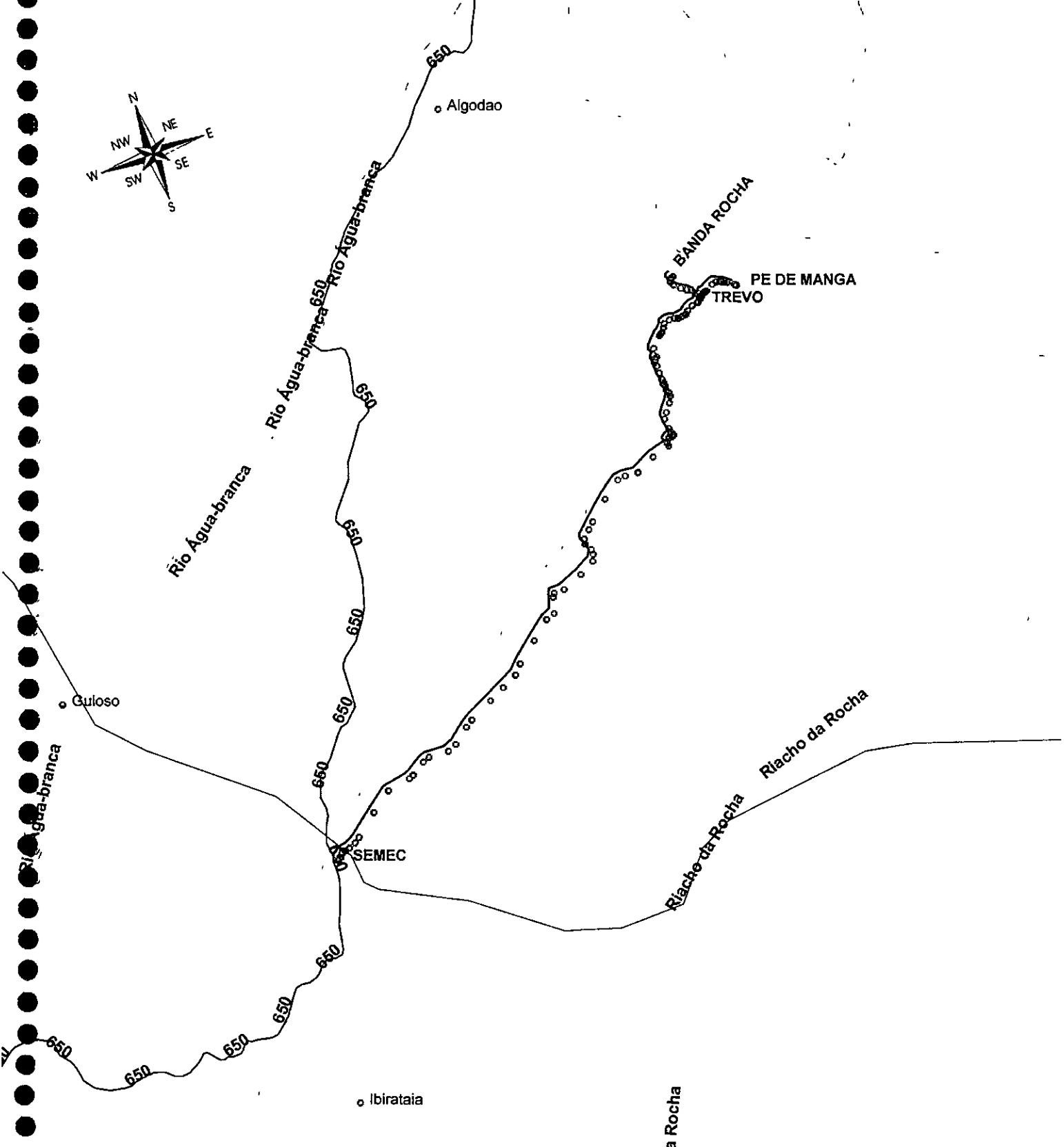
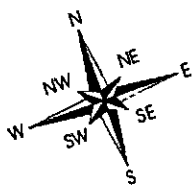
ASSINATURA EM:

Jorgival Pinheiro Simões
 Agente de Atividade Agropecuária
CREA BA 15507-03



SEMEC – SECRETÁRIA DE EDUCAÇÃO E CULTURA ESPORTE E LAZER

MUNICÍPIO: IBIRATAIA DISTRITO: SEDE	SEMEC: LATITUDE: -14 03' 49,83" LONGITUDE: -39 38' 30,07"	COORDENADAS UTM DATUM: WGS 84 MERIDIANO: 39° WGs ESCALA: 1: 5000
ROTA: SEMEC A REGIÃO RIO VERMELHO. 01 TURNO: MATUTINO E VESPERTINO Partindo da Semec passando nos Dois Tanques ao Pé de Manga para Fazenda de Ita até a Faz. Santa Fé ao ponto de Ônibus nos Dois Tanques. (Ida e Volta). Acesso: Regular	FAZENDA SANTA FÉ: LATITUDE: -13 58' 36,25" LONGITUDE: -39 31' 23,01"	
KILÔMETROS DE IDA E VOLTA: 67,200 metros /dia 67,2 km	ALTITUDE: SEMEC: 153,05 SANTA FÉ: 241,16	DATA DA MEDIÇÃO: 05 / 06 / 2019

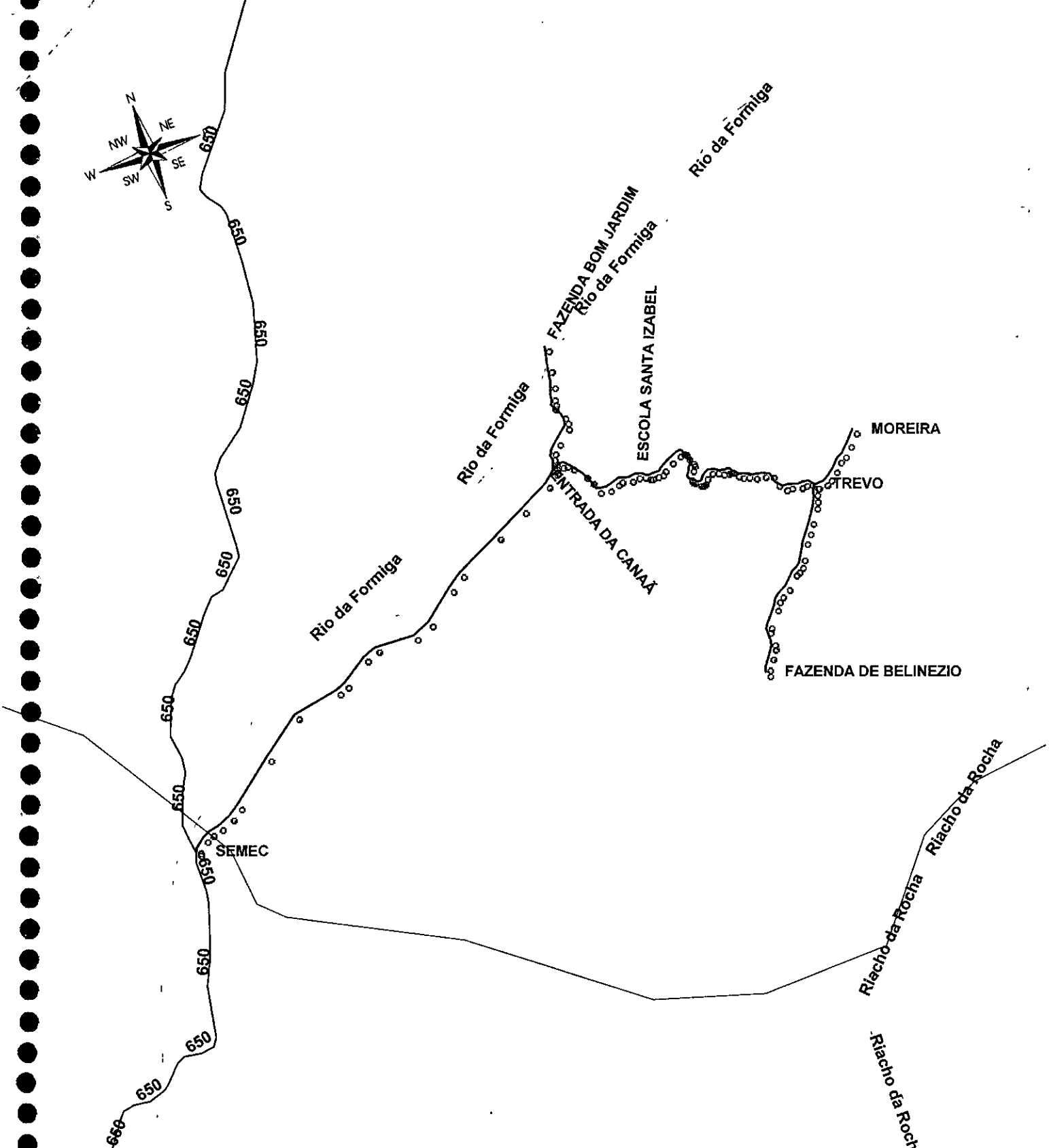
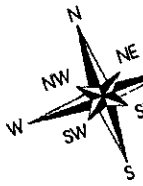
FEITO EM:
Jorgival Pinheiro Simões
 Jorgival Pinheiro Simões
 Agente de Atividade Agropecuária
 CREA BA 15507.03



SEMEC – SECRETÁRIA DE EDUCAÇÃO E CULTURA ESPORTE E LAZER

MUNICÍPIO: IBIRATAIA DISTRITO: SEDE	SEMEC: LATITUDE: -14 03' 49,83 LONGITUDE: -39 38' 30,07	COORDENADAS UTM DATUM: WGS 84 MERIDIANO: 39° WGs
ROTA: SEMEC A REGIÃO RIO VERMELHO. 02 TURNO: NOTURNO Saindo da Semec passando nos Dois Tanques ao Pé de Manga para Fazenda Banda Rocha ao ponto de ônibus nos Dois Tanques. (Ida e Volta). Acesso: Regular	FAZENDA BANDA ROCHA: LATITUDE: -13 96' 33,39 LONGITUDE: -39 57' 64,57	
KILOMETROS DE IDA E VOLTA: 52,000 metros /dia 52 km	ALTITUDE: SEMEC: 153,05 FAZENDA BANDA ROCHA: 246,16	DATA DA MEDIÇÃO: 05 / 06 / 2019

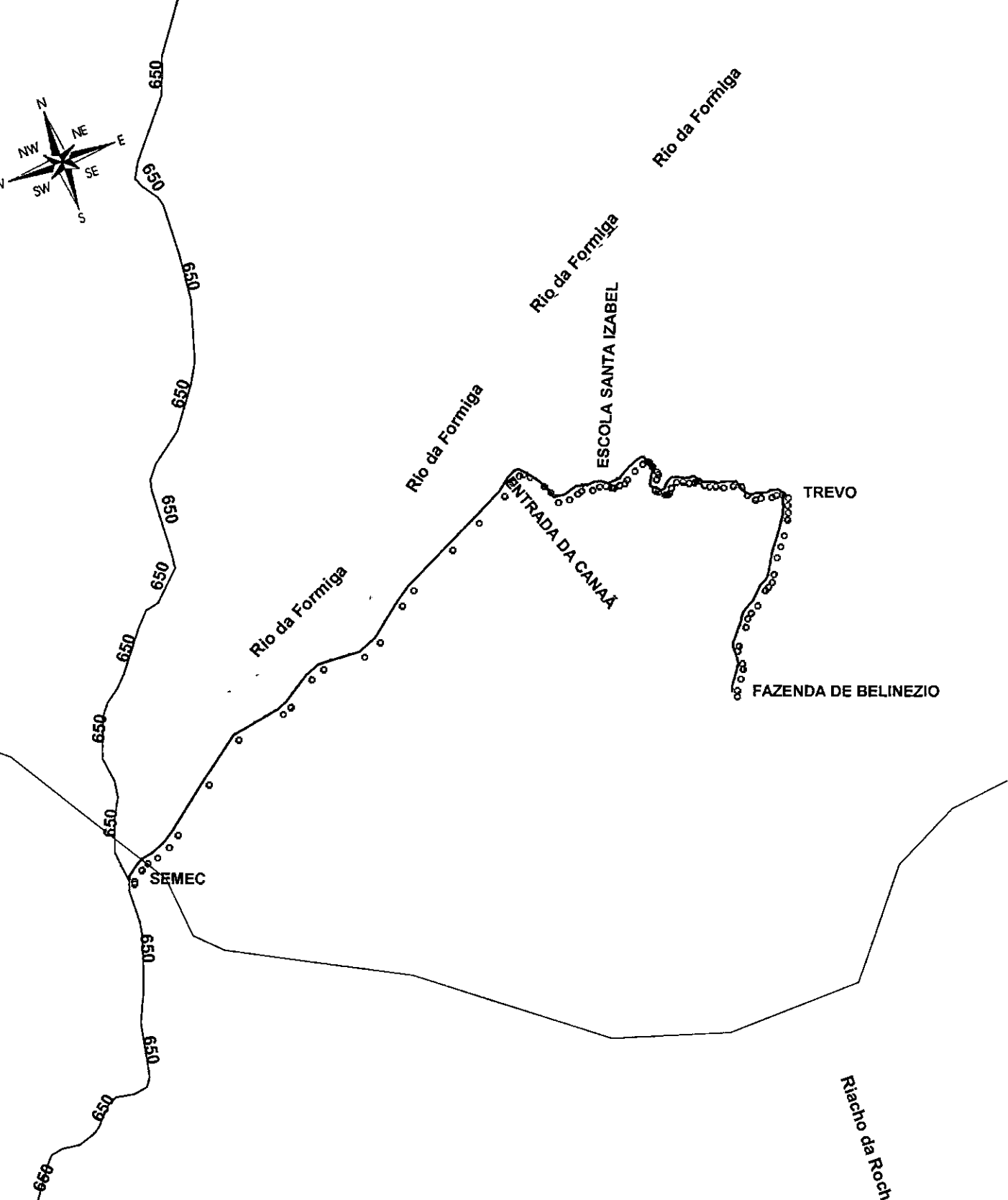
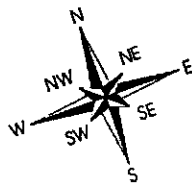
COSTO EM: R\$ 300
 Jorgival Pinheiro Simões
 Agente de Atividade Agropecuária
 CREA BA 15507-03



SEMEC – SECRETÁRIA DE EDUCAÇÃO E CULTURA ESPORTE E LAZER

MUNICÍPIO: IBIRATAIA DISTRITO: SEDE	SEMEC: LATITUDE: -14 03' 49,83 LONGITUDE: -39 38' 30,07	COORDENADAS UTM DATUM: WGS 84 MERIDIANO: 39° WGS ESCALA: 1: 900 Riacho da Rocha
LOCAL: SEMEC A REGIÃO DA CANAÃ TURNO: MATUTINO E NOTURNO Descrição da Semec passando na Fazenda Bom Jardim seguindo para o Trevo de Almir e Faz. de Belenezio e Faz. de Moreira para a Escola Santa Izabel ao ponto de ônibus na Entrada da Canaã.. (Ida e Volta). Acesso: Péssimo	ESCOLA SANTA IZABEL: LATITUDE: -14 03' 26,97 LONGITUDE: -39 60' 64,04	
QUILOMETROS DE IDA E VOLTA: 66,200 metros /dia 66,2 km	ALTITUDE: SEMEC: 153,05 ESCOLA SANTA IZABEL: 163,94	

VISTO EM:
Jorgival Pinheiro Simões
 Agente de Atividade Agropecuária

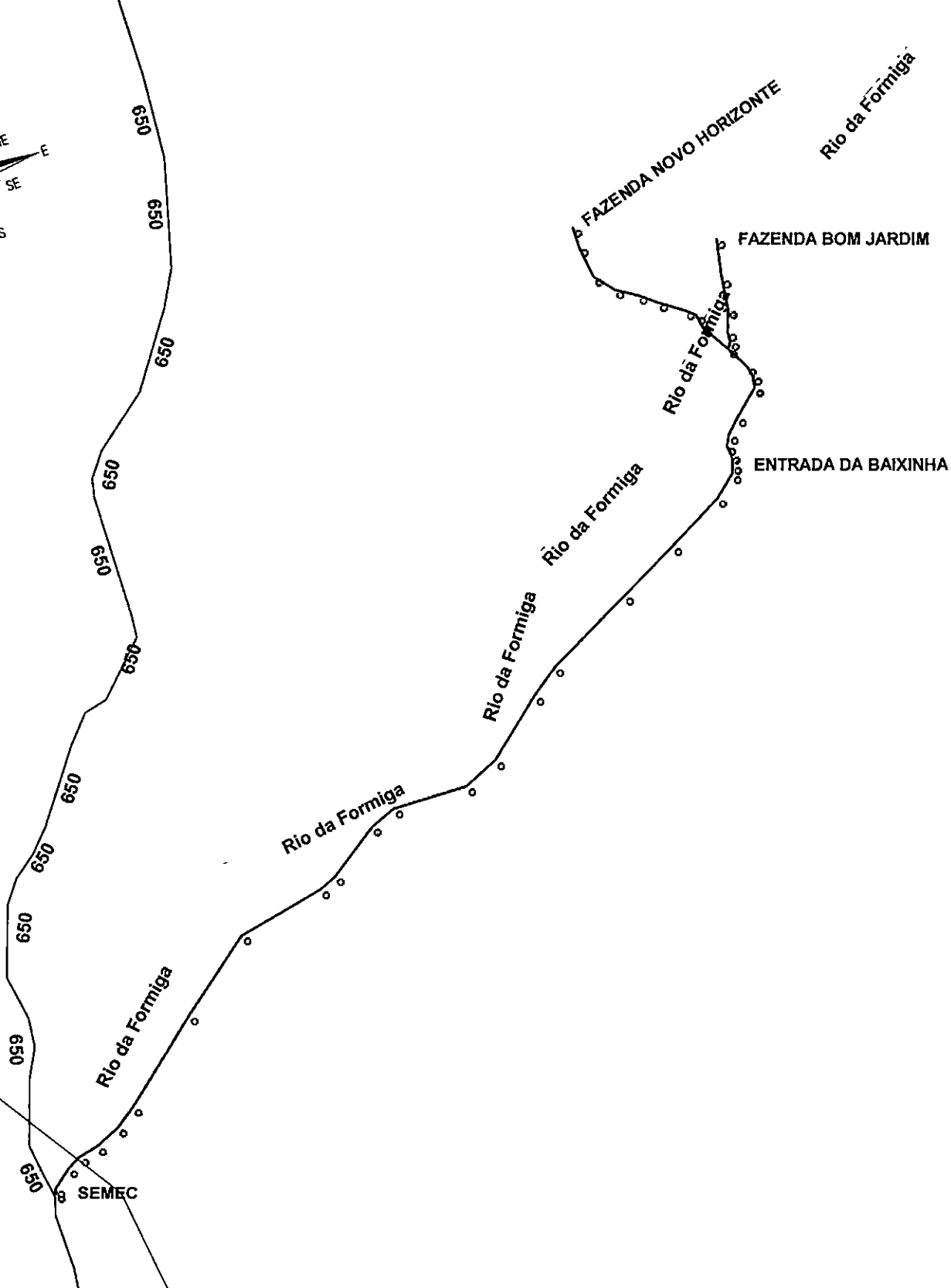
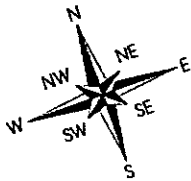


SEMEC - SECRETÁRIA DE EDUCAÇÃO E CULTURA ESPORTE E LAZER

<p>MUNICÍPIO: IBIRATAIA DISTRITO: SEDE</p>	<p>SEMEC: LATITUDE: -14 03' 49,83 LONGITUDE: -39 38' 30,07</p>	<p>COORDENADAS UTM DATUM: WGS 84 MERIDIANO: 39° WGs ESCALA: 1: 5000</p>
<p>ROTA: SEMEC A REGIÃO DA CANAÃ.01 TURNO: MATUTINO Descrição do percurso: vindo da Semec passando na Entrada da Canaã seguindo para o Trevo de Almir e Paz, de Belenezio e via Escola Santa Izabel (ida e Volta). Acesso: Péssimo</p>	<p>ESCOLA SANTA IZABEL: LATITUDE: -14 03' 26,97 LONGITUDE: -39 60' 64,04</p>	
<p>QUILÔMETROS DE IDA E VOLTA: 39,200 metros /dia 39,2 km</p>	<p>ALTITUDE: SEMEC: 153,05 ESCOLA SANTA IZABEL: 163,94</p>	<p>DATA DA MEDIÇÃO: 05 / 06 / 2019</p>

Jorgival Pinheiro Simões
 Agente de Atividade Agropecuária
 CREA.BA 15507-03



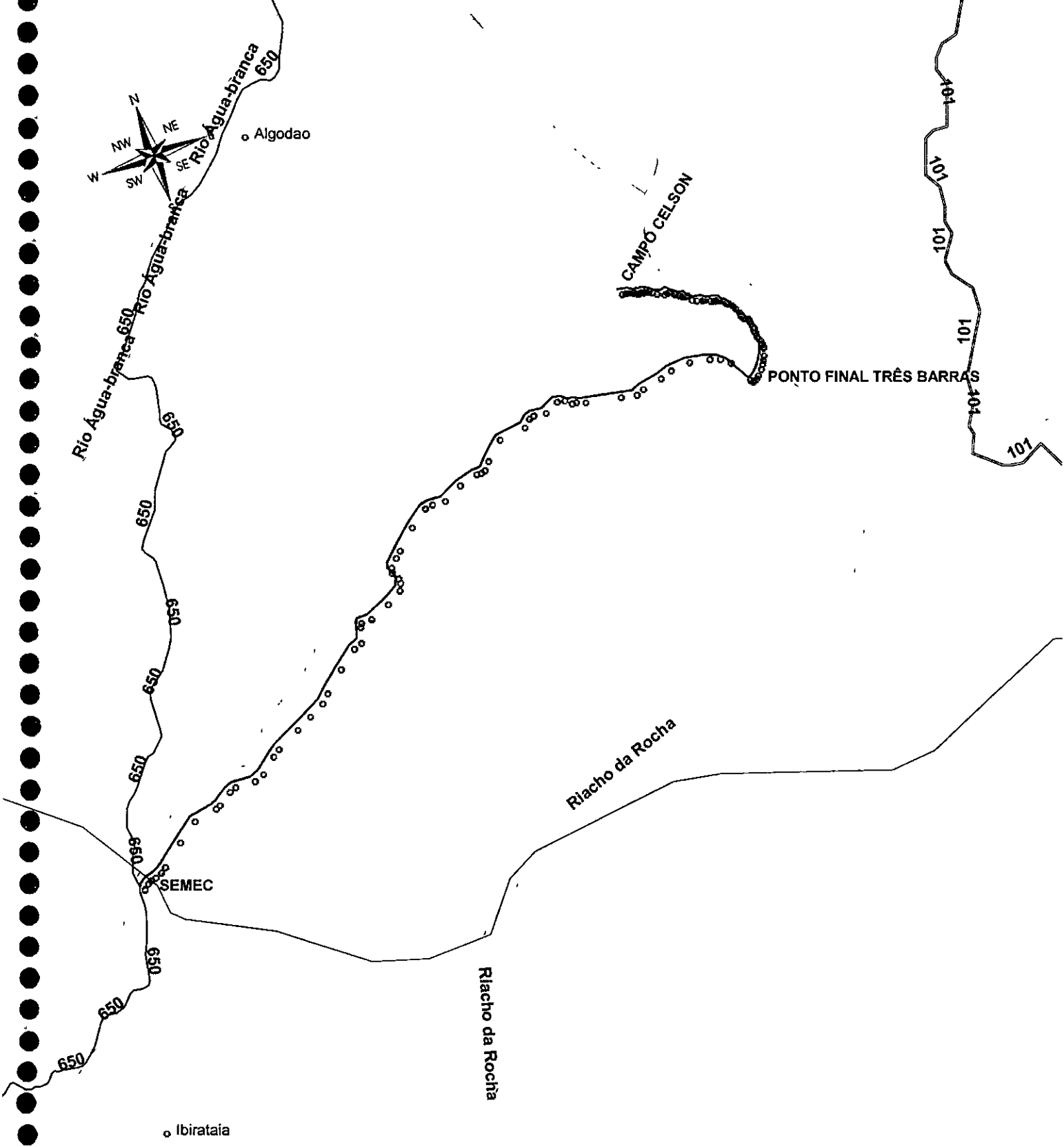


SEMEC - SECRETARIA DE EDUCAÇÃO E CULTURA ESPORTE E LAZER

MUNICÍPIO: IBIRATAIA DISTRITO: SEDE	SEMEC: LATITUDE: -14 03' 49,83 LONGITUDE: -39 38' 30,07	COODENADAS UTM DATUM: WGS 84 MERIDIANO: 39° WGs
NOTA: SEMEC A REGIÃO DA BAIXINHA TURNO: NOTURNO (indo da Semec passando na Entrada da Canaã seguindo para Faz. Novo Horizonte Faz. Bom Jesus para Escolas do Município. ida e Volta). Acesso Péssimo	REGIÃO DA BAIXINHA: LATITUDE: -14 02' 10,43 LONGITUDE: -39 61' 47,54	ESCALA: 1: 5000
QUILOMETROS DE IDA E VOLTA: 31,600 metros/dia 31,6 km	ALTITUDE: SEMEC: 153,05 REGIÃO DA BAIXINHA : 196,62	DATA DA MEDIÇÃO: 05 / 06 / 2019

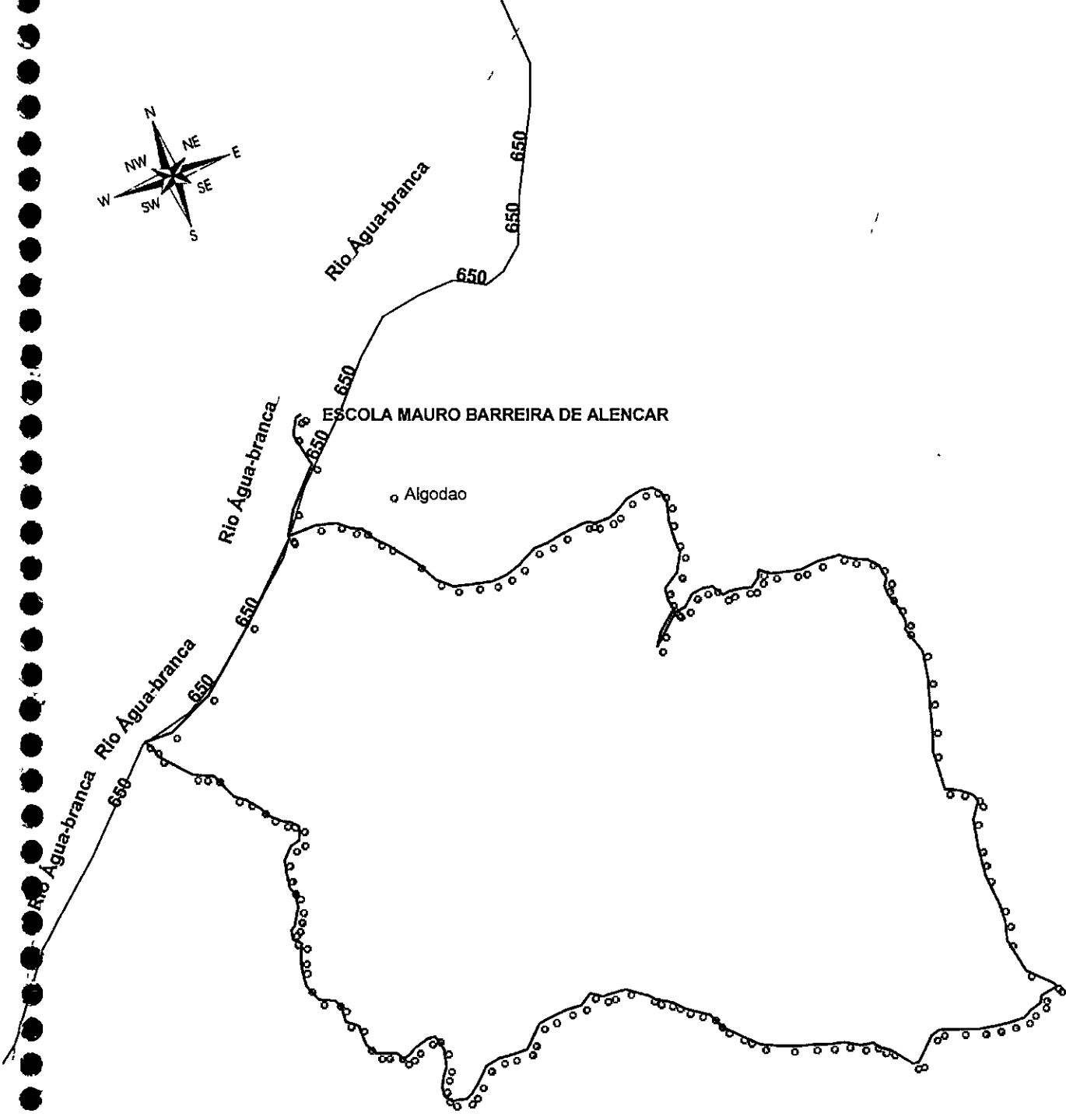
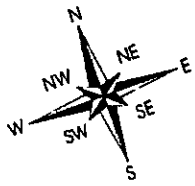
Jorgival Pinheiro Simões
 Agente de Atividade Agropecuária

CREA BA 15507-03



SEMEC – SECRETÁRIA DE EDUCAÇÃO E CULTURA ESPORTE E LAZER

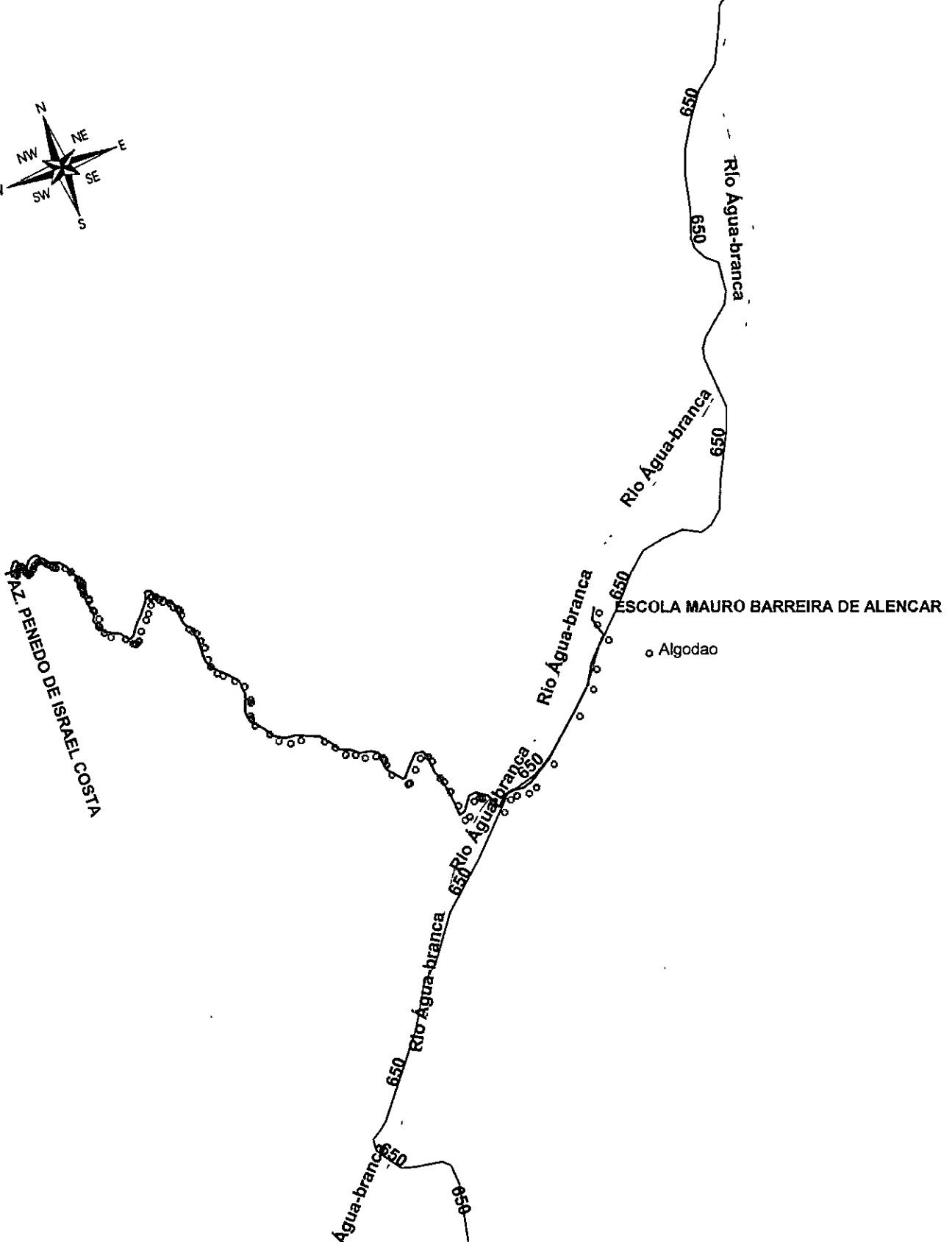
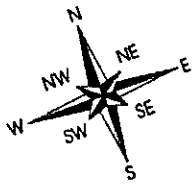
<p>MUNICÍPIO: IBIRATAIA</p> <p>DISTRITO: SEDE</p>	<p>SEMEC: LATITUDE: -14 03' 49,83 LONGITUDE: -39 38' 30,07</p>	<p>COORDENADAS UTM DATUM: WGS 84 MERIDIANO: 39° WGs</p>
<p>ROTA: SEMEC A REGIÃO RIO VERMELHO. 03</p> <p>TURNO: MATUTINO</p> <p>indo da Semec passando nas Três Barras para Campo de Celso via ao ponto de Ônibus nas Três Barras. (Ida e Volta).</p> <p>Frequência: Regular</p>	<p>TRÊS BARRAS: LATITUDE: -13 58' 36,86 LONGITUDE: -39 31' 23,01</p>	<p>ESCALA: 1: 5000</p>
<p>QUILÔMETROS DE IDA E VOLTA: 53,600 metros /dia 53,6 km</p>	<p>ALTITUDE: SEMEC: 153,05 TRÊS BARRAS: 207,47</p>	<p>DATA DA MEDIÇÃO: 05 / 06 / 2019</p>
<p>FEITO EM:</p> <p><i>Jorgival Pinheiro Simões</i> Jorgival Pinheiro Simões Agente de Atividade Agropecuária</p> <p>CREA BA 15507-03</p>		



SEMEC – SECRETÁRIA DE EDUCAÇÃO E CULTURA ESPORTE E LAZER

MUNICÍPIO: IBRATAIA DISTRITO: ALGODÃO	ESC. MAURO BARREIRA : LATITUDE: -13 55' 50,61 LONGITUDE: -39 37' 35,23	COORDENADAS UTM DATUM: WGS 84 MERIDIANO: 39° WGs
ROTA: SEMEC A REGIÃO PATY TURNO: MATUTINO E VESPERTINO saindo da Escola Mauro Barreira passando na estrada do Cemitério ate a casa de Farinha do Godo a Fazenda de Chafick e a Escola Governador Lomanto Junior a Escola Mauro Barreira (Ida e Volta). Acesso: Péssima	PATY : LATITUDE: -13 57' 27,65 LONGITUDE: -39 35' 12,90	
KILÔMETROS DE IDA E VOLTA: 69,200 metros /dia 69,2 km	ALTITUDE: ESC. MAURO BARREIRA : 160,45 PATY : 267,28	DATA DA MEDIÇÃO: 05 / 06 / 2019

VISTO EM 
Jorgival Pinheiro Simões
 Agente de Atividade Agropecuária



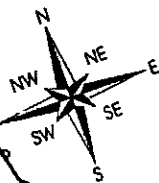
SEMEC – SECRETÁRIA DE EDUCAÇÃO E CULTURA ESPORTE E LAZER

MUNICÍPIO: IBIRATAIA	ESC. MAURO BARREIRA : LATITUDE: -13 55' 50,61 LONGITUDE: 39 37' 35,23	COODENADAS UTM DATUM: WGS 84 MERIDIANO: 39° WGs
DISTRITO: ALGODÃO LOCALIDADE: REGIÃO PENEDO TURNO: VESPERTINO E NOTURNO Descrição da Escola Mauro Barreira passando na Fazenda de Ita para Fazenda de Israel a Escola Mauro Barreira (Ida e Volta). Acesso: Regular	FAZ. PENEDO : LATITUDE: -13 55' 37,54 LONGITUDE: 39 40' 46,33	
QUILÔMETROS DE IDA E VOLTA: 81,000 metros /dia 81,0 km	ALTITUDE: ESC. MAURO BARREIRA : 160,45 FAZ. PENEDO : 278,03	DATA DA MEDIÇÃO: 05 / 06 / 2019

FEITO EM:

Jorgival Pinheiro Simões
Jorgival Pinheiro Simões
 Agente de Atividade Agropecuária

CREA/BA 15507-03



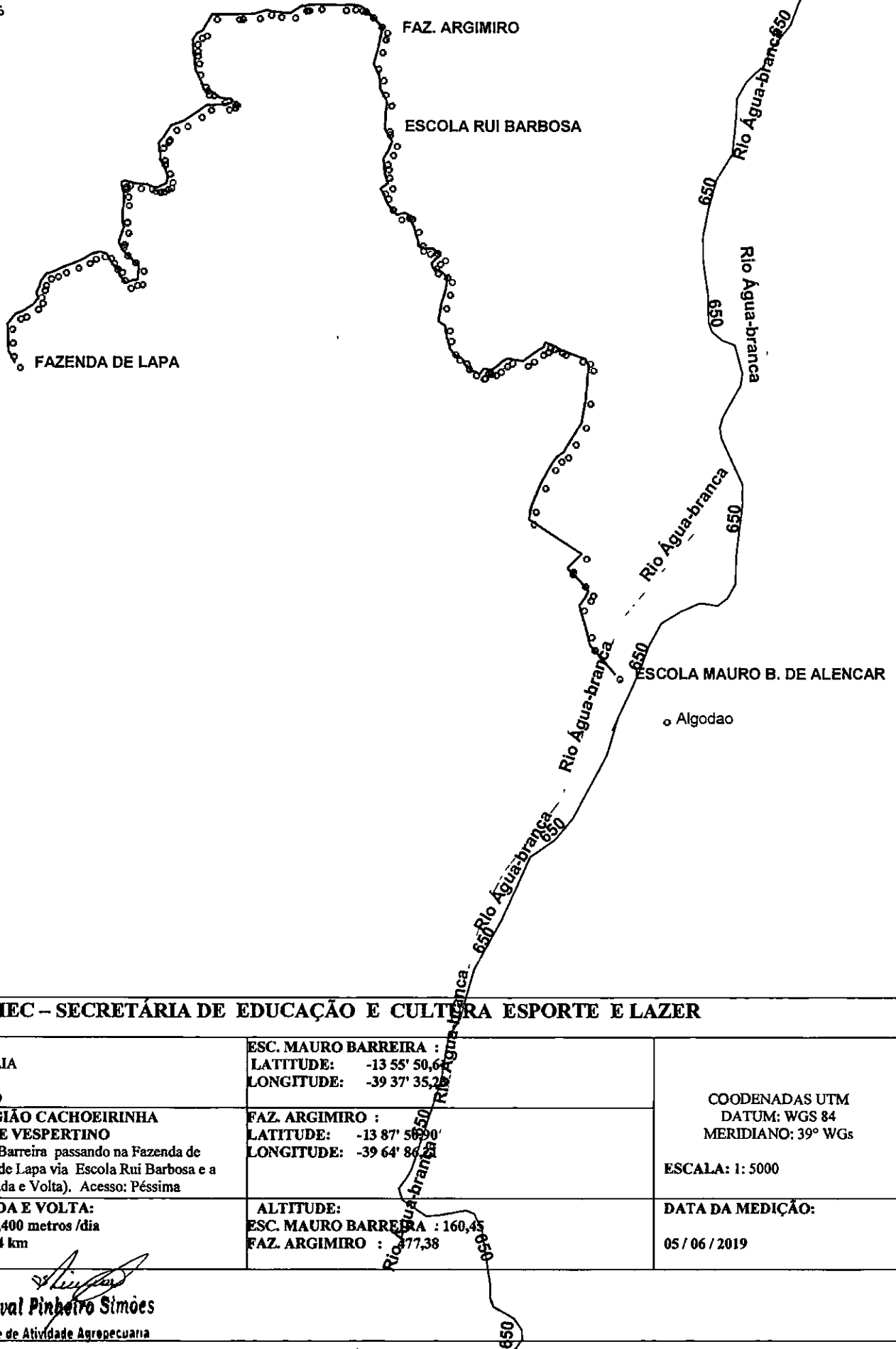
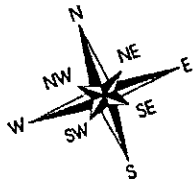
SEMEC – SECRETÁRIA DE EDUCAÇÃO E CULTURA ESPORTE E LAZER

MUNICÍPIO: IBIRATAIA	ESC. MAURO BARREIRA : LATITUDE: -13 55' 50,61 LONGITUDE: -39 37' 35,23	
DISTRITO: ALGODÃO		COODENADAS UTM DATUM: WGS 84 MERIDIANO: 39° WGs
ROTA: SEMEC A REGIÃO CAJAZEIRA TURNO: MATUTINO saindo da Escola Mauro Barreira passando na Fazenda de Waldomiro Borges, Fazenda de Manoel para Escola Mauro Barreira (Ida e Volta). Acesso: Péssima	CASA DE MANOEL : LATITUDE: -13 91' 52,11 LONGITUDE: -39 64' 83,76	
QUILÔMETROS DE IDA E VOLTA: 17,600 metros /dia 17,6 km	ALTITUDE: ESC. MAURO BARREIRA : 160,45 CASA DE MANOEL : 188,58	ESCALA: 1: 5000 DATA DA MEDIÇÃO: 05 / 06 / 2019

FEITO EM:
Jorgival Pinheiro Simões
 Jorgival Pinheiro Simões
 Agente de Atividade Agropecuária

CREA BA 15507-03

Rio Água-branca
650



SEMEC – SECRETÁRIA DE EDUCAÇÃO E CULTURA ESPORTE E LAZER

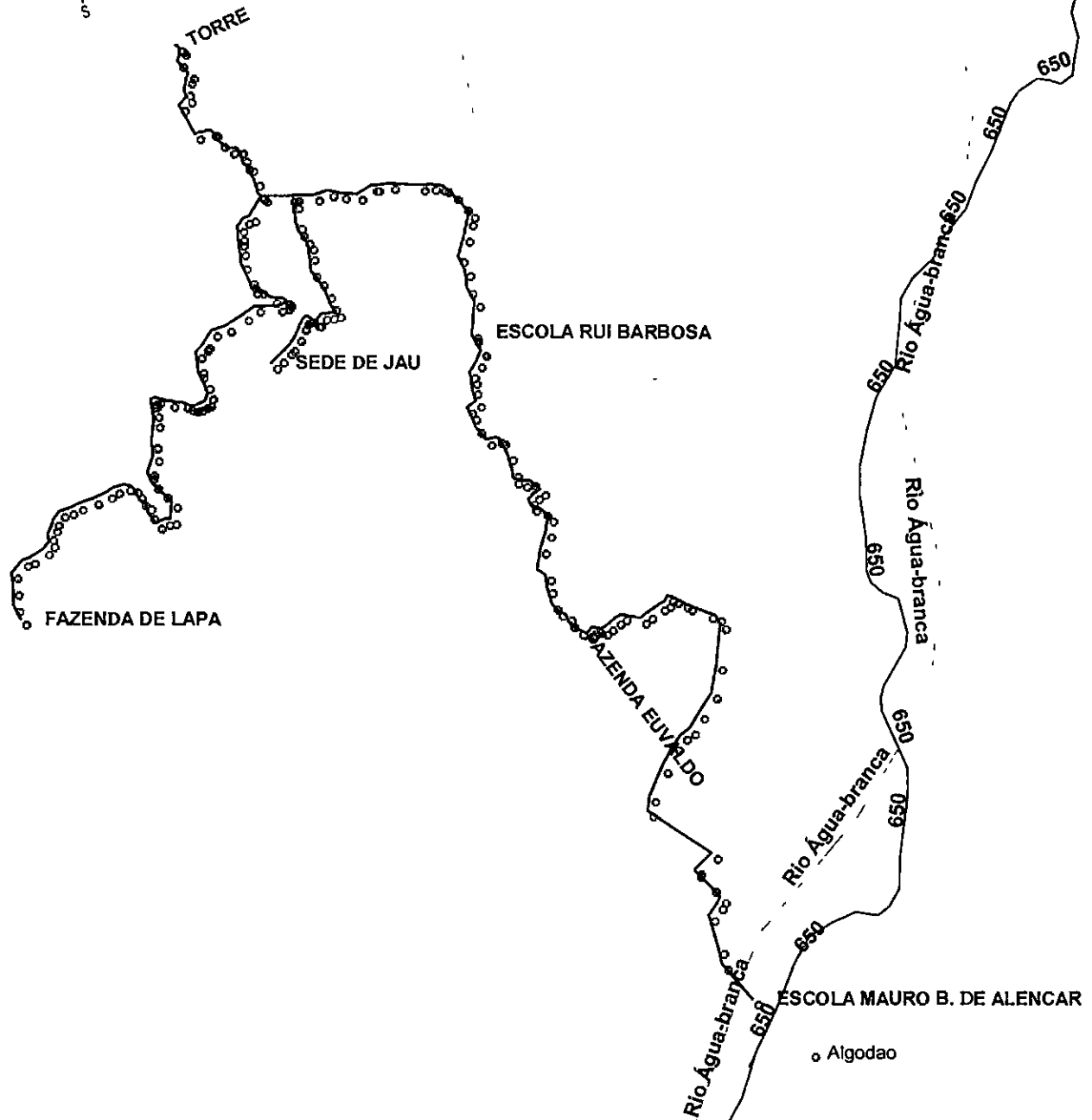
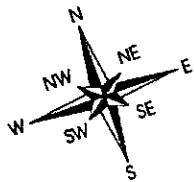
<p>MUNICÍPIO: IBIRATAIA</p> <p>DISTRITO: ALGODÃO</p>	<p>ESC. MAURO BARREIRA : LATITUDE: -13 55' 50,6" LONGITUDE: -39 37' 35,2"</p>	<p>COORDENADAS UTM DATUM: WGS 84 MERIDIANO: 39° WGs</p> <p>ESCALA: 1: 5000</p>
<p>ROTA: SEMEC A REGIÃO CACHOEIRINHA</p> <p>TURNO: MATUTINO E VESPERTINO</p> <p>Partindo da Escola Mauro Barreira passando na Fazenda de Argemiro até a Fazenda de Lapa via Escola Rui Barbosa e a Escola Mauro Barreira (Ida e Volta). Acesso: Péssima</p>	<p>FAZ. ARGIMIRO : LATITUDE: -13 87' 56,90" LONGITUDE: -39 64' 86,2"</p>	
<p>QUILÔMETROS DE IDA E VOLTA: 68,400 metros /dia 68,4 km</p>	<p>ALTITUDE: ESC. MAURO BARREIRA : 160,45 FAZ. ARGIMIRO : 177,38</p>	<p>DATA DA MEDIÇÃO: 05 / 06 / 2019</p>

ASSINADO EM:

Jorgival Pinheiro Simões

Jorgival Pinheiro Simões
 Agente de Atividade Agropecuária

CREA/BA 15507-03



SEMEC - SECRETÁRIA DE EDUCAÇÃO E CULTURA ESPORTE E LAZER

MUNICÍPIO: IBIRATAIA

DISTRITO: ALGODÃO

ROTA: SEMEC A REGIÃO DA PEDRA CHATA
TURNO: VESPERTINO E NOTURNO

Partindo da Escola Mauro Barreira passando na Fazenda de Euvaldo seguindo para Torre até a Fazenda de Lapa, Faz. de Jau via Escola Rui Barbosa e a Escola Mauro Barreira (Ida e Volta). Acesso: Regular

KILÔMETROS DE IDA E VOLTA:
 101,100 metros /dia
 101,1 km

ESC. MAURO BARREIRA
 LATITUDE: -13 55' 21,61
 LONGITUDE: -39 37' 23,23

FAZ. ANA MARINALVA
 LATITUDE: -13 8' 23,40
 LONGITUDE: -39 37' 15,16

ALTITUDE:
 ESC. MAURO BARREIRA : 160,45
 FAZ. ANA MARINALVA : 643,81

COORDENADAS UTM
 DATUM: WGS 84
 MERIDIANO: 39° WGs

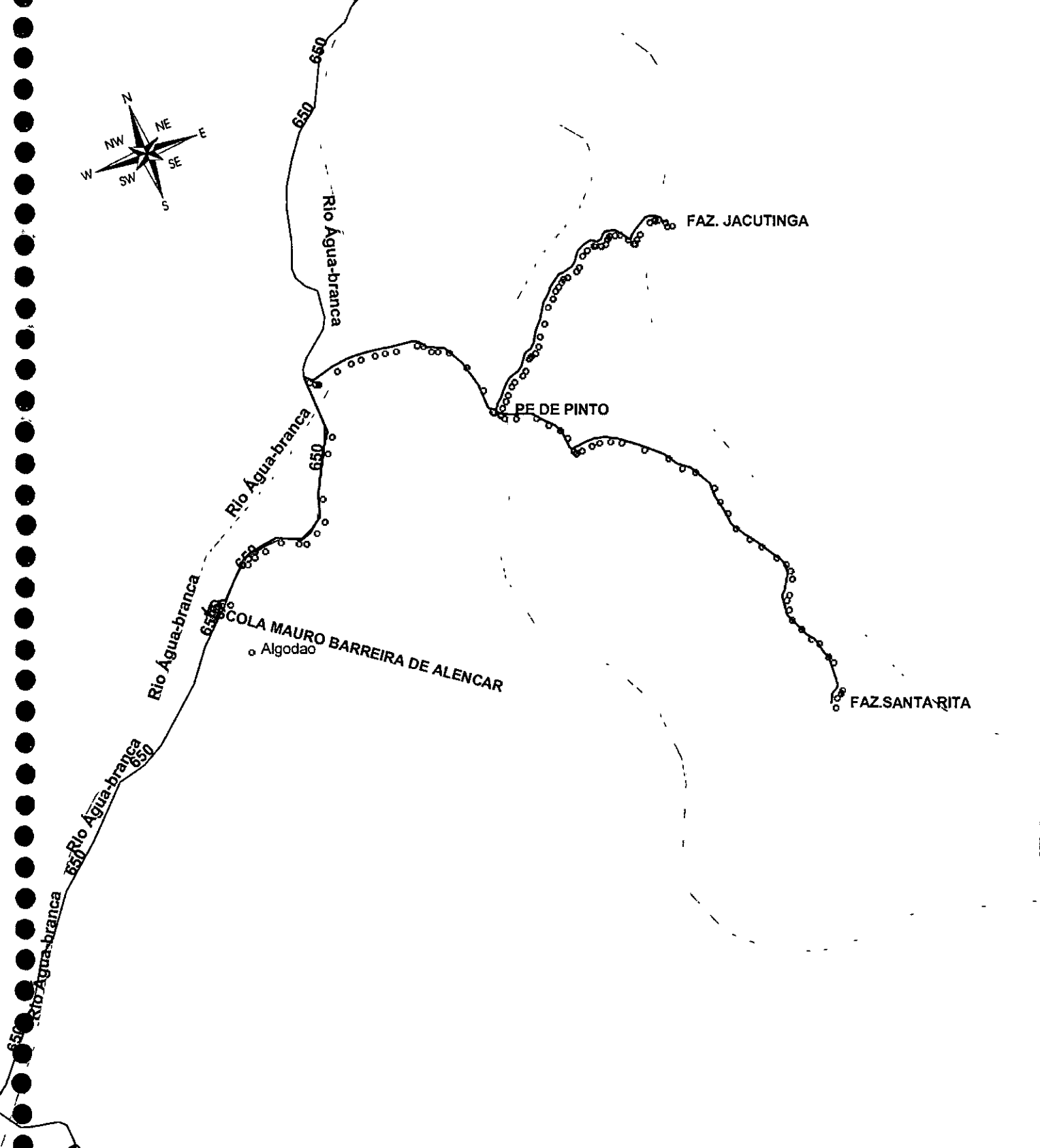
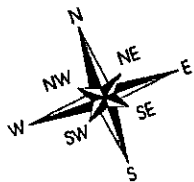
ESCALA: 1: 5000

DATA DA MEDIÇÃO:
 05 / 06 / 2019

VISTO EM:


Jorgival Pinheiro Simões
Jorgival Pinheiro Simões
 Agente de Atividade Agropecuária

CREA/BA 15507.03



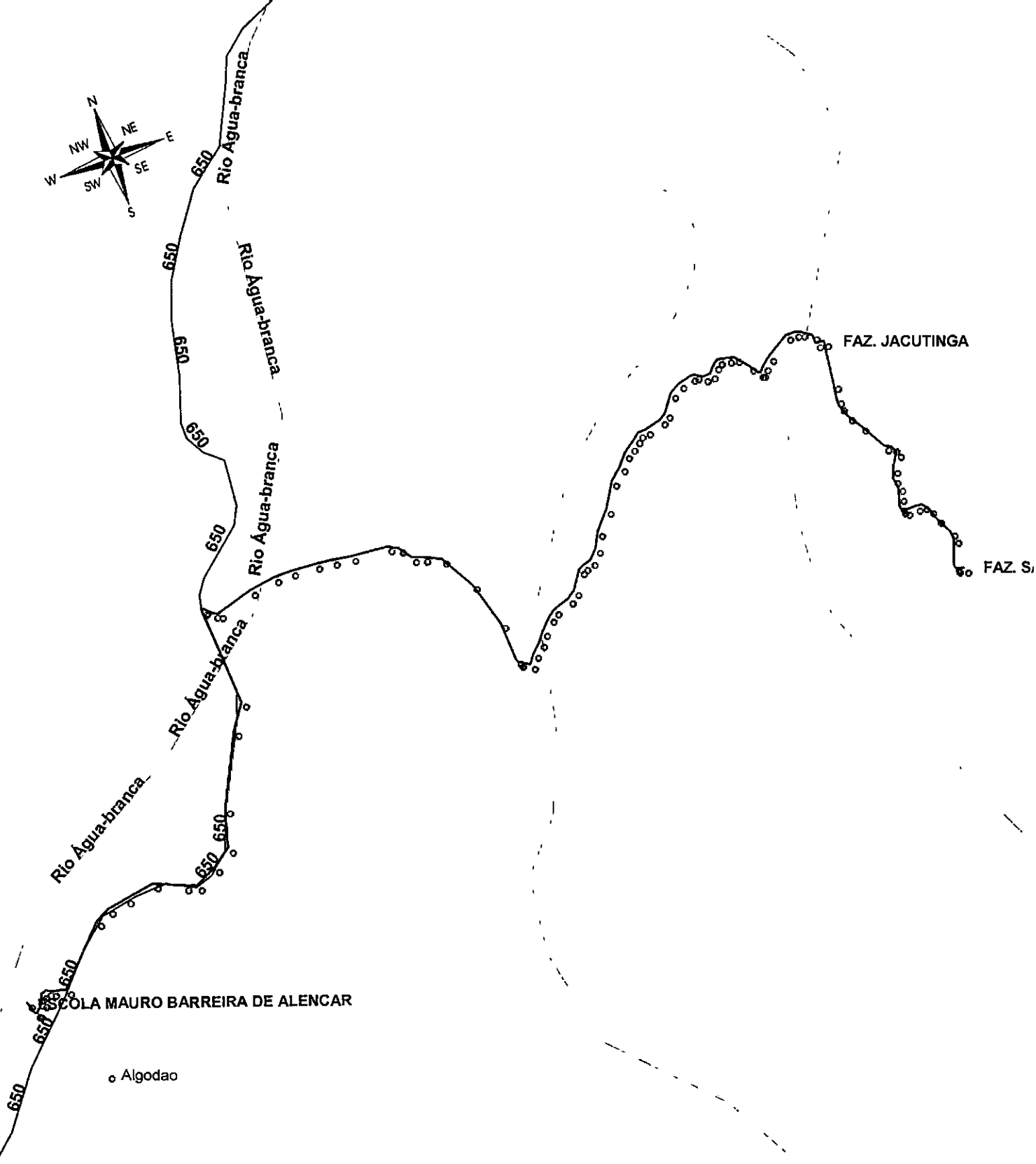
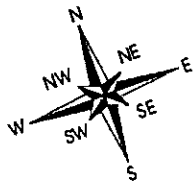
SEMEC – SECRETÁRIA DE EDUCAÇÃO E CULTURA ESPORTE E LAZER

<p>MUNICÍPIO: IBIRATAIA DISTRITO: ALGODÃO</p>	<p>ESC. MAURO BARREIRA : LATITUDE: -13 55' 50,61 LONGITUDE: -39 37' 35,23</p>	<p>COORDENADAS UTM DATUM: WGS 84 MERIDIANO: 39° WGs</p>
<p>ROTA: SEMEC A REGIÃO DA JACUTINGA TURNO: VESPERTINO Caminho da Escola Mauro Barreira para Trevo no Pé de Pinto seguindo para Fazenda Jacutinga e a Faz. de Santa Rita para a Escola Mauro Barreira (Ida e Volta). Acesso: Regular</p>	<p>FAZ. JACUTINGA : LATITUDE: -13 53' 50,26 LONGITUDE: -39 35' 12,84</p>	<p>ESCALA: 1: 5000</p>
<p>KILOMETROS DE IDA E VOLTA: 58,800 metros /dia 58,8 km</p>	<p>ALTITUDE: ESC. MAURO BARREIRA : 160m FAZ. JACUTINGA : 332m</p>	<p>DATA DA MEDIÇÃO: 05 / 06 / 2019</p>

ASSINADO EM:

Jorgival Pinheiro Simões
 Agente de Atividade Agropecuária

CREA BA 15507-03

Rio da Formosa

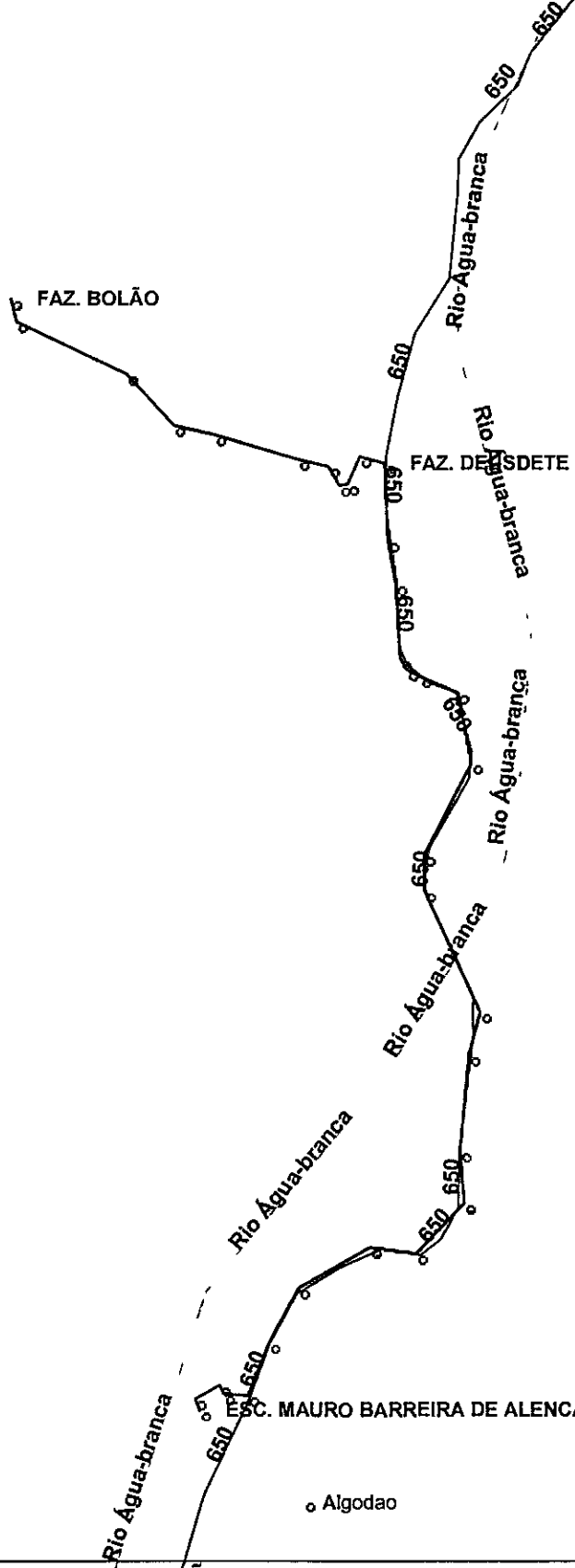
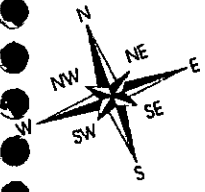


SEMEC – SECRETÁRIA DE EDUCAÇÃO E CULTURA ESPORTE E LAZER

MUNICÍPIO: IBIRATAIA DISTRITO: ALGODÃO	ESC. MAURO BARREIRA : LATITUDE: -13 55' 50,61 LONGITUDE: -39 37' 35,23	COODENADAS UTM DATUM: WGS 84 MERIDIANO: 39° WGs
ROTA: SEMEC A REGIÃO DA JACUTINGA TURNO: NOTURNO Partindo da Escola Mauro Barreira seguindo para Fazenda Jacutinga e a Faz. São João para a Escola Mauro Barreira (Ida e Volta). Acesso: Péssimo	FAZ. JACUTINGA : LATITUDE: -13 53' 50,26 LONGITUDE: -39 35' 12,84	
KILÔMETROS DE IDA E VOLTA: 44,800 metros /dia 44,8 km	ALTITUDE: ESC. MAURO BARREIRA : 160,45 FAZ. JACUTINGA : 332,19	DATA DA MEDIÇÃO: 05 / 06 / 2019


ASSINATURA:

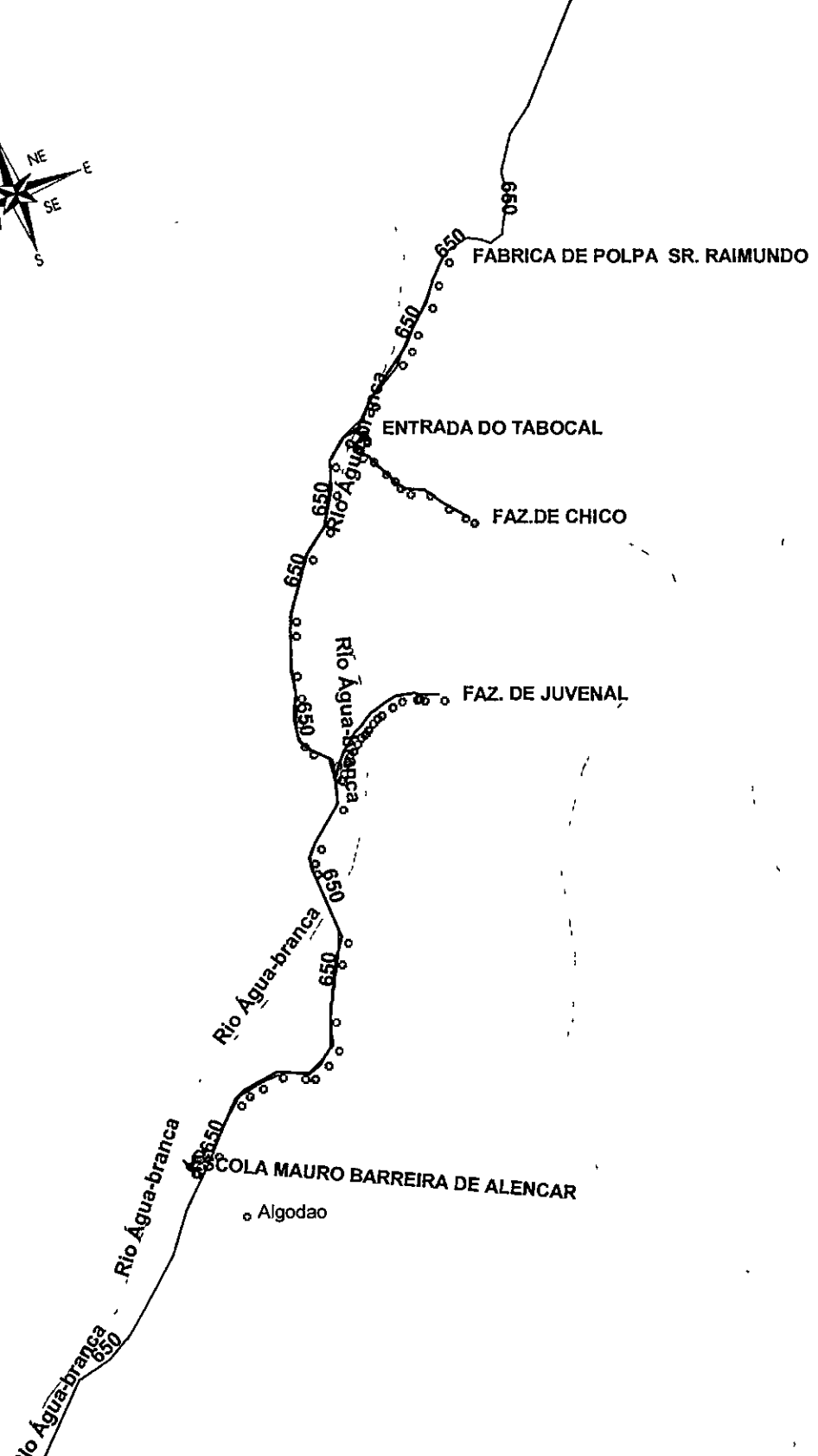
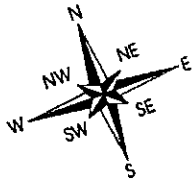
Jorgival Pinheiro Simões
 Agente de Atividade Agropecuária
CREA/BA 15507-03



SEMEC – SECRETÁRIA DE EDUCAÇÃO E CULTURA ESPORTE E LAZER

MUNICÍPIO: IBRATAIA	ESC. MAURO BARREIRA : LATITUDE: -13 55' 50,61 LONGITUDE: -39 37' 35,23	COODENADAS UTM DATUM: WGS 84 MERIDIANO: 39° WGs
DISTRITO: ALGODÃO	ASSOALHO: LATITUDE: -13 53' 12,20 LONGITUDE: -39 38' 04,27	
NOTA: SEMEC A REGIÃO DO ASSOALHO TURNO: VESPERTINO E NOTURNO Caminho da Escola Mauro Barreira para entrada da Fazenda de Deusdete ate o Trevo da Faz. de Bolão a Escola Mauro Barreira (Ida e Volta). Acesso: Péssimo	ALTIMETRO: ESC. MAURO BARREIRA: 160,45 ASSOALHO: 328,37	ESCALA: 1: 5000
KILÔMETROS DE IDA E VOLTA: 44,400 metros /dia 44,4 km	DATA DA MEDIÇÃO: 05 / 06 / 2019	


Jorgival Pinheiro Simões
 Agente de Atividades Agropecuarias
CREA/BA 15507-03

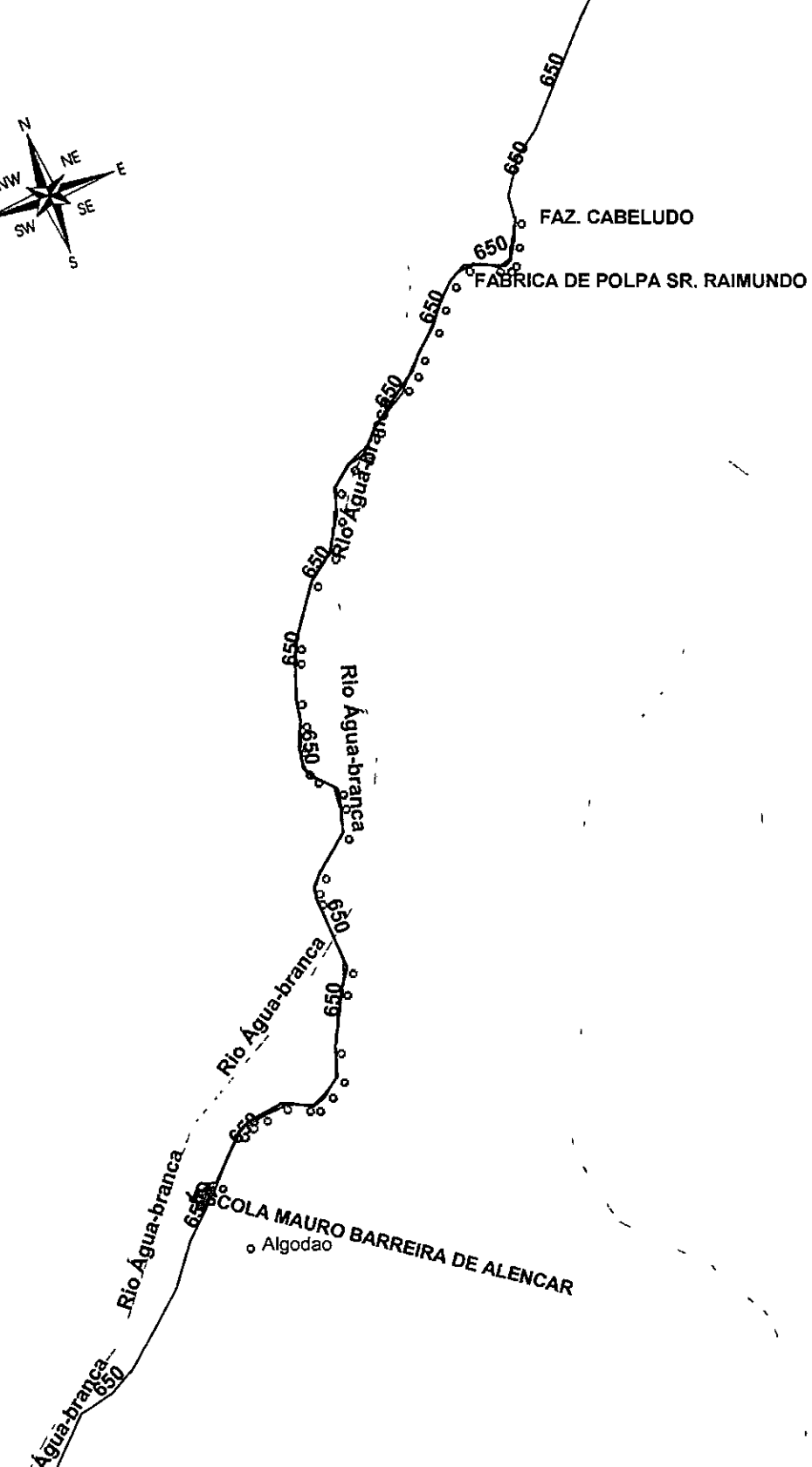
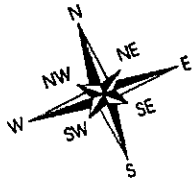


SEMEC - SECRETÁRIA DE EDUCAÇÃO E CULTURA ESPORTE E LAZER

MUNICÍPIO: IBATAIA DISTRITO: ALODÃO	ESC. MAURO BARREIRA : LATITUDE: -13 55' 50,61 LONGITUDE: -39 37' 35,23	COODENADAS UTM DATUM: WGS 84 MERIDIANO: 39° WG _s
ROTA: SEMECA REGIÃO DO SERRINHA TURNO: NOTURNO Rota: saindo da Escola Mauro Barreira passando na Fazenda de Juvenal para Faz. de Chico segue para o Trevo do Tabocal para a Fábrica de Polpa de Raimundo para a Escola Mauro Barreira (ida e Volta) Acesso: Ba-120	SERRINHA: LATITUDE: -13 50' 32,08 LONGITUDE: -39 35' 00,55	
QUILOMETROS DE IDA E VOLTA: 54,000 metros /dia 54,0 km	ALTITUDE: ESC. MAURO BARREIRA: 160,45 SERRINHA: 209,70	DATA DA MEDIÇÃO: 05 / 06 / 2019

Jorgival Pinheiro Simões
 Jorgival Pinheiro Simões
 Agente de Atividade Agropecuária

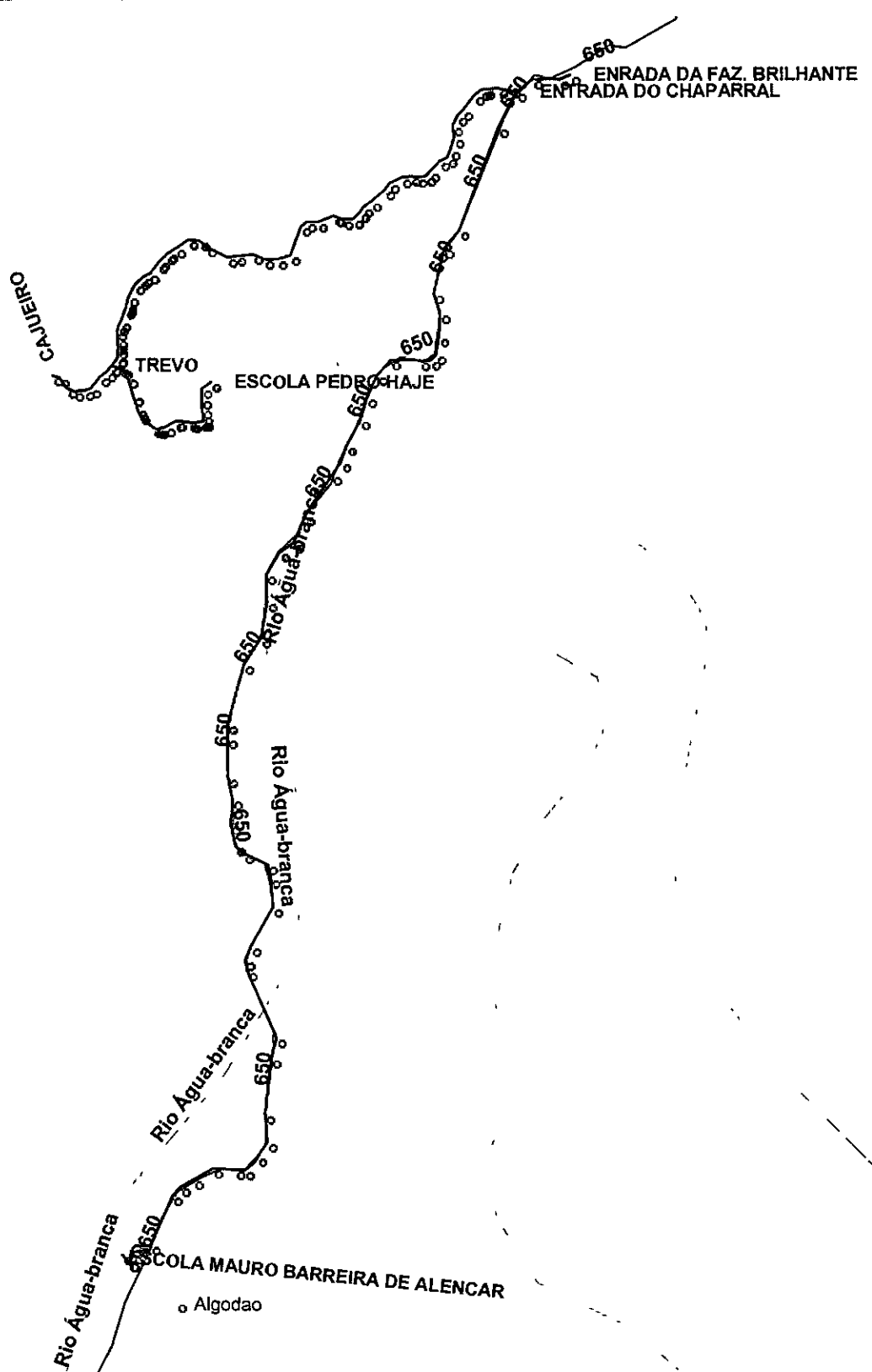
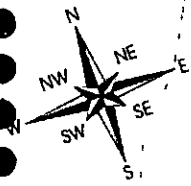
CREA BA 15507-03



SEMEC - SECRETARIA DE EDUCACAO E CULTURA ESPORTE E LAZER

MUNICÍPIO: BIRATAIA DISTRITO: ALGODÃO	ESC. MAURO BARREIRA : LATITUDE: -13 55' 50,61 LONGITUDE: -39 37' 35,23	COODENADAS UTM DATUM: WGS 84 MERIDIANO: 39° WGs
ROTA: SEMEC A REGIÃO DD SERRINHA TURNO: MATUTINO Descrição da Rota: indo da Escola Mauro Barreira passando na Fazenda Fabricao de Polpa de Raimundo ate Fazenda de Cabeludo para Escola Mauro Barreira (Ida e Volta). Acesso: Ba-120	SERRINHA: LATITUDE: -13 50' 32,08 LONGITUDE: -39 35' 00,55	
QUILOMETROS DE IDA E VOLTA: 41,200 metros /dia 41,2 km	ALTITUDE: ESC. MAURO BARREIRA: 160,45 SERRINHA: 209,70	DATA DA MEDICAO: 05 / 06 / 2019

VISTO EM:
 650
 Jorgival Pinheiro Simões
 Agente de Atividade Agropesuevária
 CREA BA 15507-03



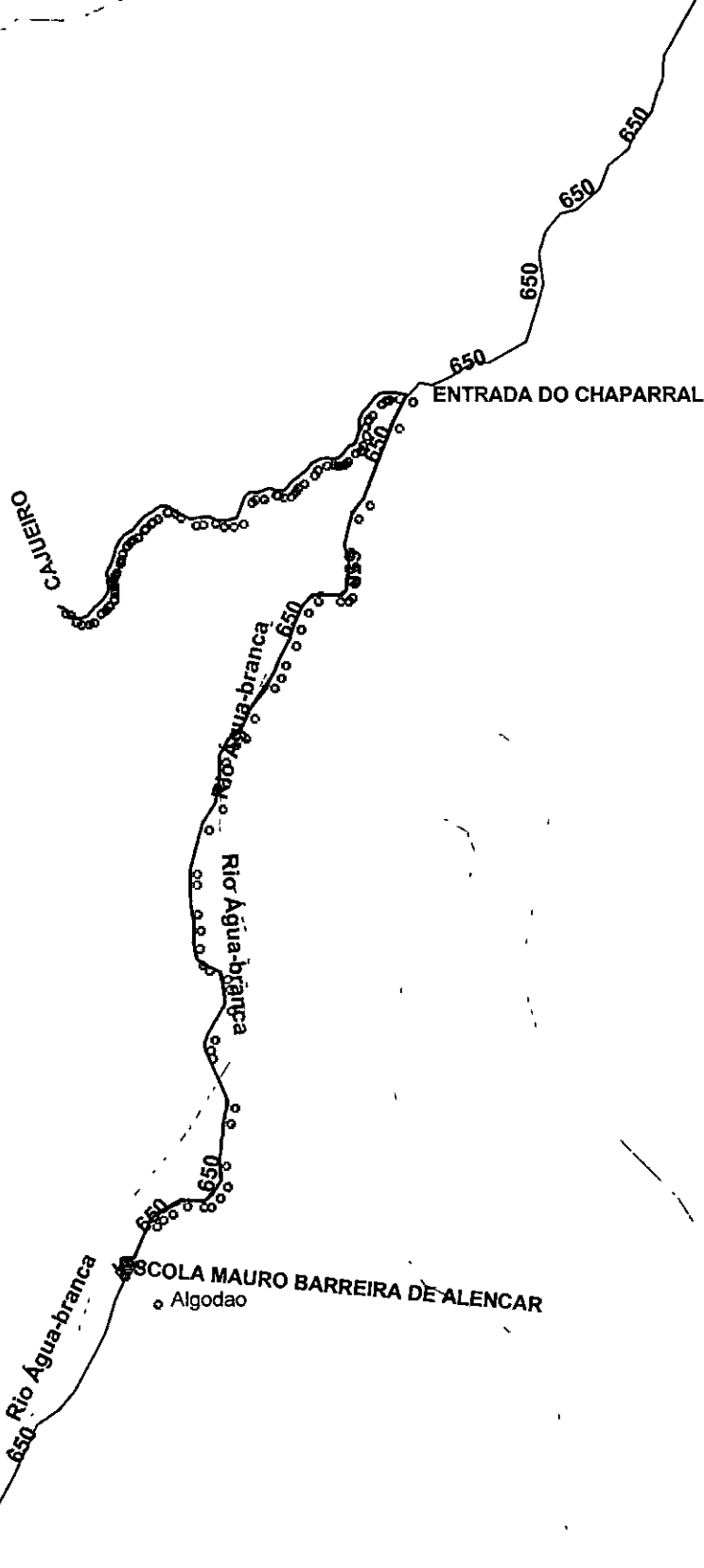
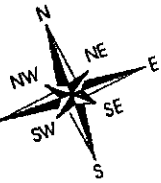
SEMEC – SECRETARIA DE EDUCAÇÃO E CULTURA ESPORTE E LAZER

<p>MUNICÍPIO: IBIRATAIA DISTRITO: ALGODÃO</p>	<p>ESC. MAURO BARREIRA : LATITUDE: -13 55' 50,61 LONGITUDE: -39 37' 35,23</p>	<p>COORDENADAS UTM DATUM: WGS 84 MERIDIANO: 39° WGs</p>
<p>ROTA: SEMEC A REGIÃO DO CHAPARRAL TURNO: VESPERTINO E NOTURNO Início da Escola Mauro Barreira passando na entrada do Chaparral e a Fazenda Brilhante para Fazenda de Cajueiro até o Trevo de Pedro Hage para Escola Mauro Barreira (Ida e Volta). Acesso: Péssimo</p>	<p>CHAPARRAL: LATITUDE: -13 51' 25,70 LONGITUDE: -39 37' 16,89</p>	<p>ESCALA: 1: 5000</p>
<p>KILÔMETROS DE IDA E VOLTA: 81,600 metros /dia 81,6 kms</p>	<p>ALTITUDE: ESC. MAURO BARREIRA: 160,45 CHAPARRAL : 319,62</p>	<p>DATA DA MEDIÇÃO: 05 / 06 / 2019</p>

Rio Água-branca

Jorgival Pinheiro Simões
Agente de Atividade Agropecuária

CREA BA 15507-03



SEMEC - SECRETARIA DE EDUCAÇÃO E CULTURA ESPORTE E LAZER

<p>MUNICÍPIO: IBIRATAIA</p> <p>DISTRITO: ALGODÃO</p>	<p>ESC. MAURO BARREIRA :</p> <p>LATITUDE: -13 55' 50,61</p> <p>LONGITUDE: -39 37' 35,23</p>	<p>COORDENADAS UTM</p> <p>DATUM: WGS 84</p> <p>MERIDIANO: 39° WGs</p>
<p>ROTA: SEMEC A REGIÃO DO CHAPARRAL</p> <p>TURNO: VESPERTINO</p> <p>indo da Escola Mauro Barreira passando na entrada do Chaparral ate Fazenda do Cajueiro para Escola Mauro Barreira (ida e Volta). Acesso: Direto</p>	<p>CHAPARRAL:</p> <p>LATITUDE: -13 51' 25,70</p> <p>LONGITUDE: -39 37' 16,89</p>	<p>ESCALA: 1: 5000</p>
<p>KILÔMETROS DE IDA E VOLTAS</p> <p>63,200 metros / ida</p> <p>63,2 km</p>	<p>ALTITUDE:</p> <p>ESC. MAURO BARREIRA: 160,45</p> <p>CHAPARRAL : 319,62</p>	<p>DATA DA MEDIÇÃO:</p> <p>05 / 06 / 2019</p>

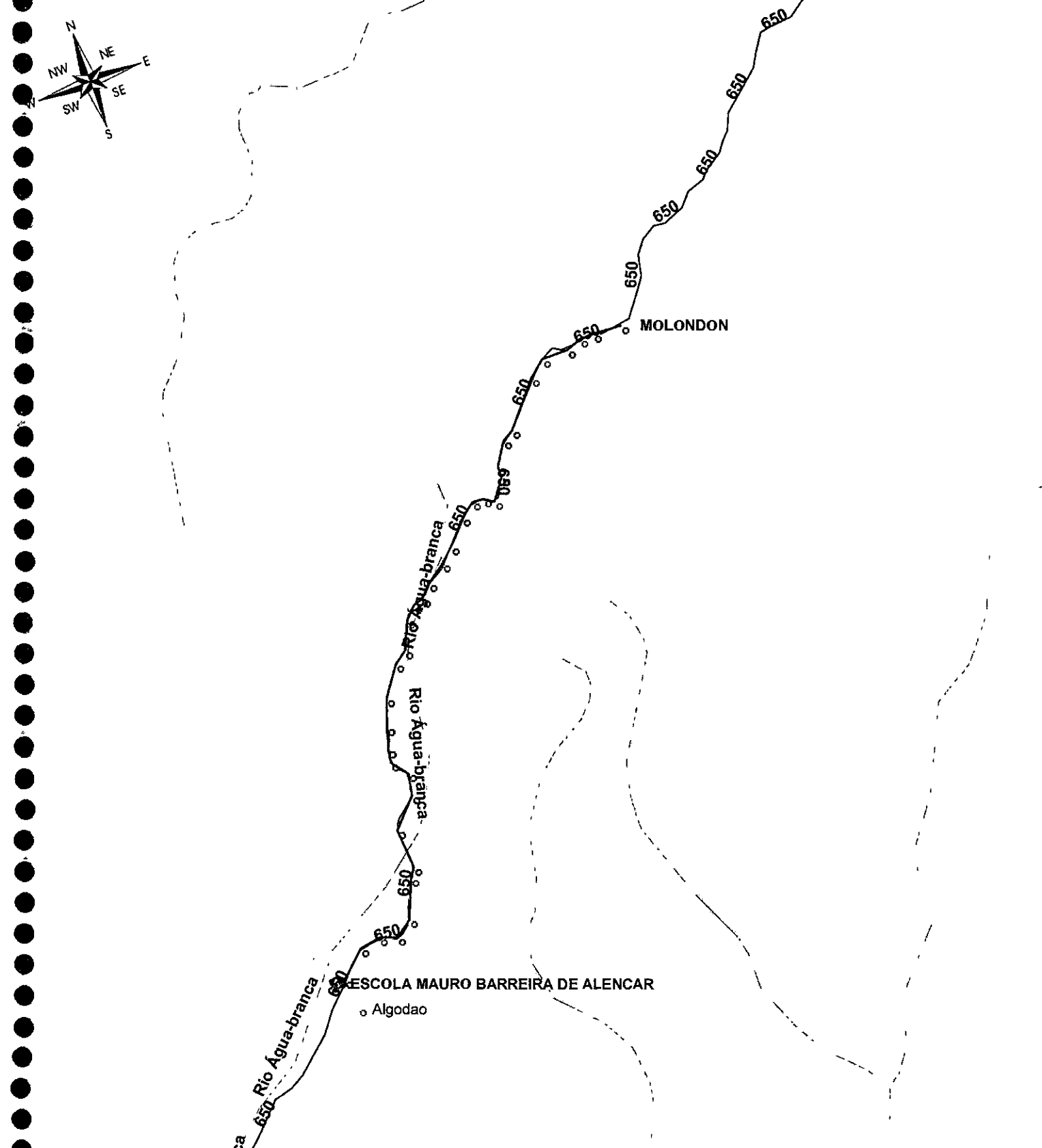
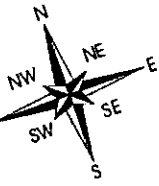
VISTO EM:

Jorgeal Pinheiro Simões

Jorgeal Pinheiro Simões

Agente de Atividade Agropecuária

CREA BA 15507-03

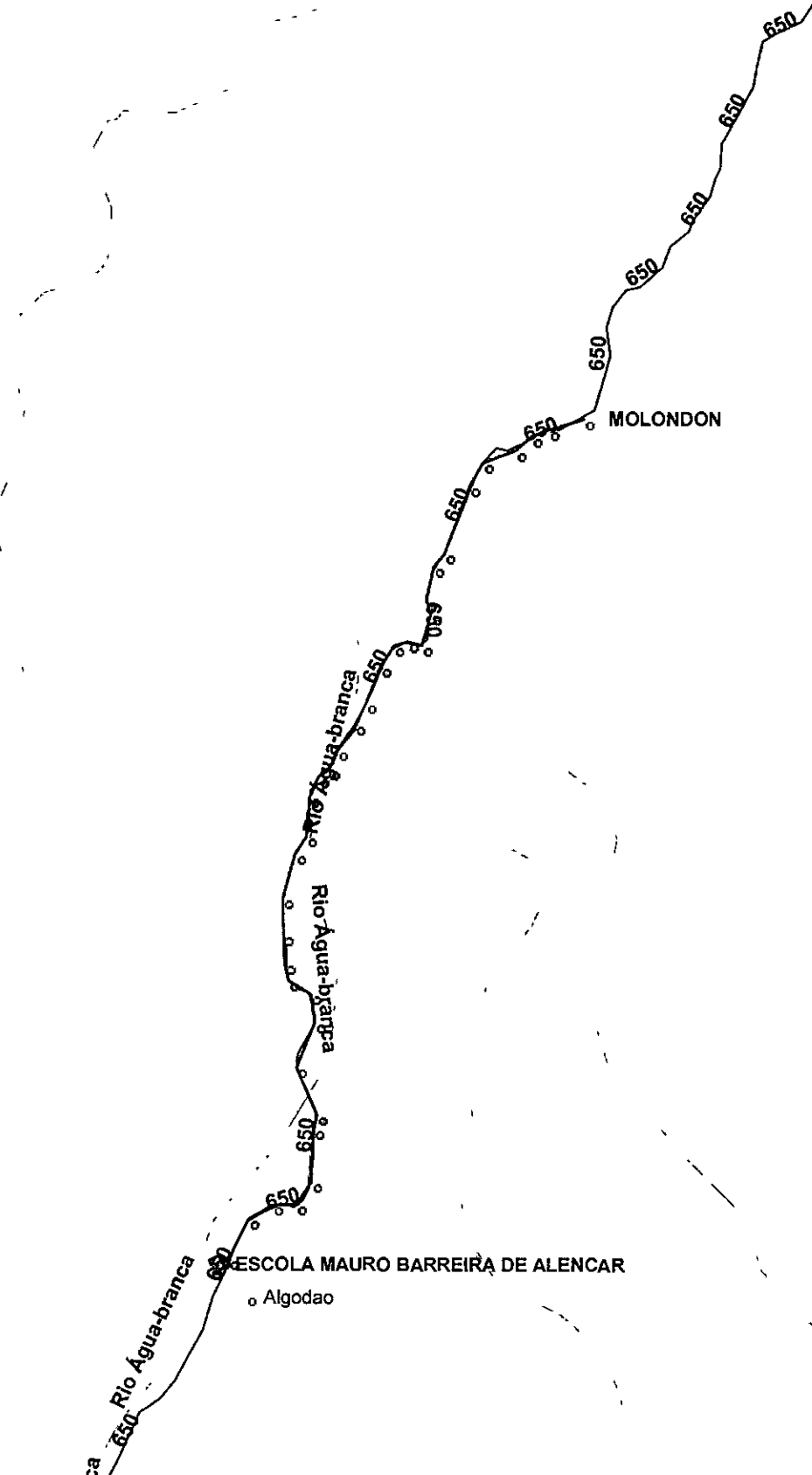
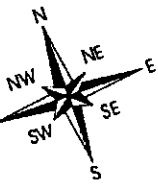


SEMEC – SECRETARIA DE EDUCAÇÃO E CULTURA ESPORTE E LAZER

<p>UNICÍPIO: IBIRATAIA</p> <p>DISTRITO: ALGODÃO</p>	<p>ESC. MAURO BARREIRA :</p> <p>LATITUDE: -13 55' 50,61</p> <p>LONGITUDE: -39 37' 35,23</p>	<p>COORDENADAS UTM</p> <p>DATUM: WGS 84</p> <p>MERIDIANO: 39° WGs</p>
<p>ROTA: SEMEC A REGIÃO DO MOLONDO</p> <p>TURNO: VESPERTINO</p> <p>Partindo da Escola Mauro Barreira passando na entrada do Chaparral até o ponto do Molondo para Escola Mauro Barreira (ida e Volta). Acesso: Ba-129</p>	<p>MOLONDO:</p> <p>LATITUDE: -13 84' 22,45</p> <p>LONGITUDE: -39 58' 34,88</p>	<p>ESCALA: 1: 5000</p>
<p>QUILÔMETROS DE IDA E VOLTA:</p> <p>54,400 metros /dia</p> <p>54,4 km</p>	<p>ALTITUDE:</p> <p>ESC. MAURO BARREIRA: 160,45</p> <p>MOLONDO : 209,70</p>	<p>DATA DA MEDIÇÃO:</p> <p>05 / 06 / 2019</p>


Jorgeval Pinheiro Simões
Jorgeval Pinheiro Simões
 Agente de Atividade Agropecuária

CREA BA 15507-03



SEMEC - SECRETARIA DE EDUCAÇÃO E CULTURA ESPORTE E LAZER

MUNICÍPIO: IBIRATAIA DISTRITO: ALGODÃO	ESC. MAURO BARREIRA : LATITUDE: -13 55' 50,61 LONGITUDE: -39 37' 35,23	COODENADAS UTM DATUM: WGS 84 MERIDIANO: 39° WGs
NOTA: SEMEC A REGIÃO DO MOLONDO TURNO: VESPERTINO indo da Escola Mauro Barreira passando na entrada do Chaparral ate o ponto do Molondo para Escola Mauro Barreira (ida e Volta). Acesso: Ba-125	MOLONDO: LATITUDE: -13 84' 22,45 LONGITUDE: -39 58' 34,888	
QUILOMETROS DE IDA E VOLTA: 54,400 metros / dia 54,4 km	ALTITUDE: ESC. MAURO BARREIRA: 160,45 MOLONDO : 209,70	DATA DA MEDIÇÃO: 05 / 06 / 2019


Jorgival Pinheiro Simões
 Agente de Atividade Agropecuária
CREA/BA 15507-03

LEVANTAMENTO

TOPOGRÁFICO

PREFEITURA MUNICIPAL

DE

IBIRATAIA

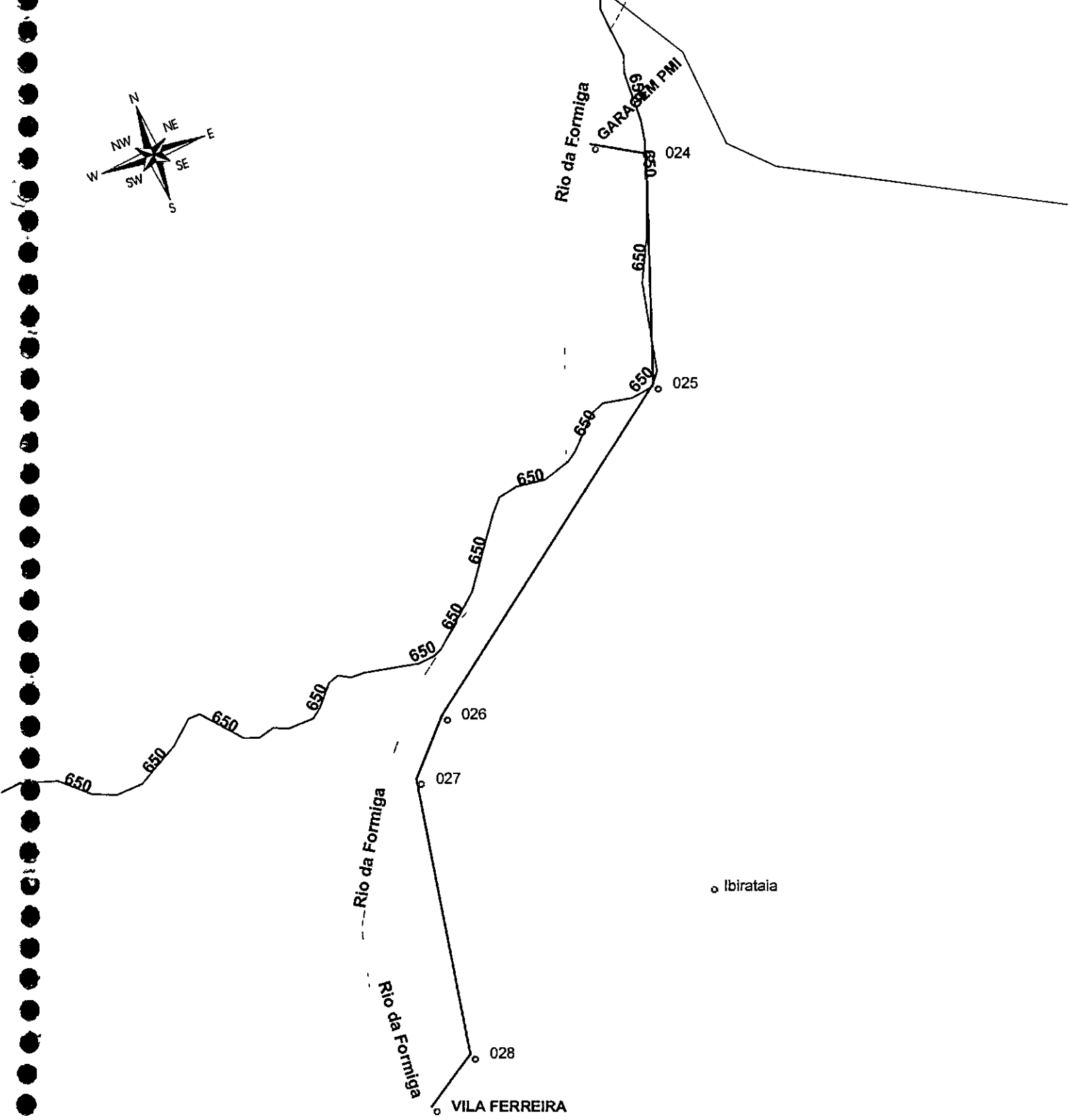
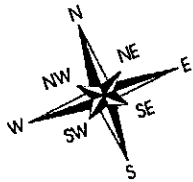
SECRETÁRIA DE EDUCAÇÃO E

CULTURA ESPORTE E LAZER

FROTA PROPRIA

IBIRATAIA

05/06/2019

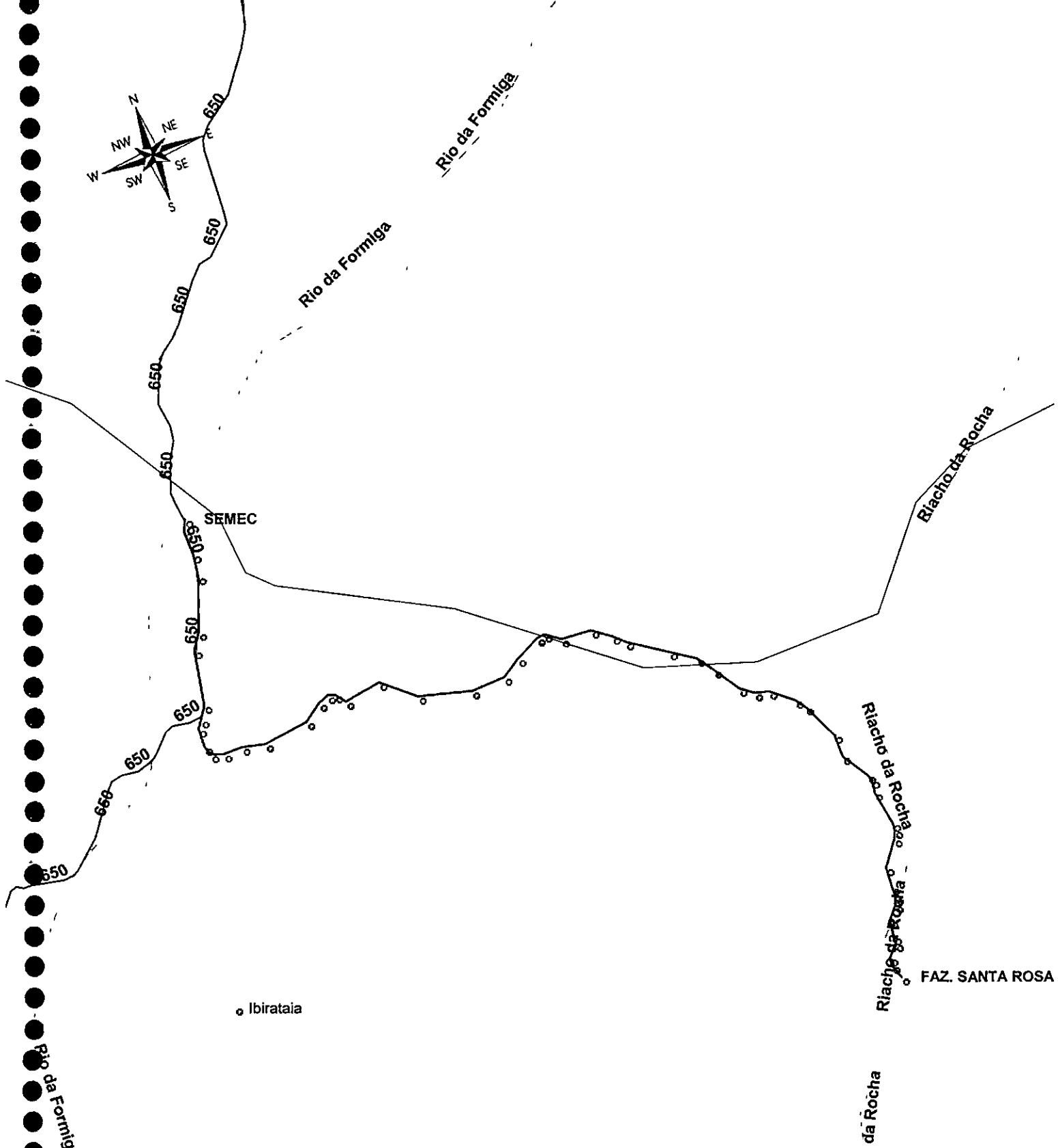
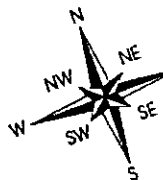


SEMEC – SECRETÁRIA DE EDUCAÇÃO E CULTURA ESPORTE E LAZER

MUNICÍPIO: IBIRATAIA DISTRITO: SEDE	SEMEC: LATITUDE: -14 03' 49,83 LONGITUDE: -39 38' 30,07	COODENADAS UTM DATUM: WGS 84 MERIDIANO: 39° WGs
ROTA: SEMEC A TESOURINHA TURNO: MATUTINO, VESPERTINO E NOTURNO. indo da Garagem para Tesourinhas indo ate a Fazenda Hugo Tinoco para as Escolas do Municipio. (Ida e volta). Passo: Regular	FAZ. VILA FERREIRA : LATITUDE: -14 07' 19,62 LONGITUDE: -39 39' 09,32	ESCALA: 1: 5000
QUILÔMETROS DE IDA E VOLTA: 52,000 metros /dia 52,0 km	ALTITUDE: SEMEC: 166,95 FAZ. VILA FERREIRA : 137, 45	DATA DA MEDIÇÃO: 05 / 06 / 2019

LISTO EM:

Jorgival Pinheiro Simões
 Agente de Atividade Agropecuária



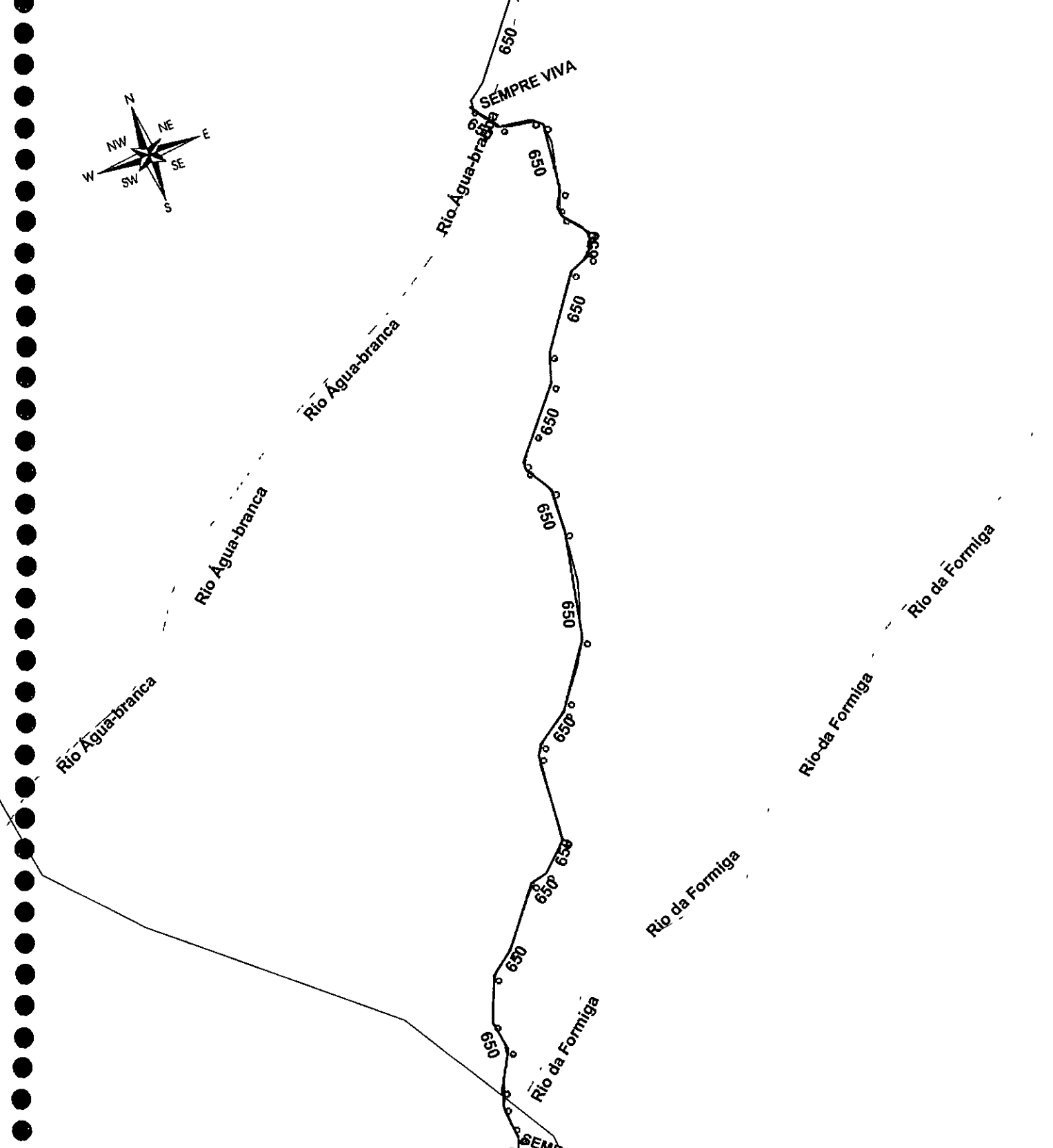
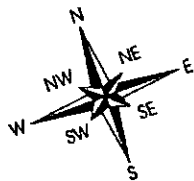
SEMEC – SECRETÁRIA DE EDUCAÇÃO E CULTURA ESPORTE E LAZER

MUNICÍPIO: IBIRATAIA BARRIO: SEDE	SEMEC: LATITUDE: -14 03' 49,83 LONGITUDE: -39 38' 30,07	COODENADAS UTM DATUM: WGS 84 MERIDIANO: 39° WGs
ROTA: SEMEC A REGIÃO DO 180 HORARIO: MATUTINO, VESPERTINO E NOTURNO Caminho: saindo da Garagem via Ponto de Firme até a Fazenda Santa Rosa para as Escolas do Município. (Ida e volta). Trecho: Péssimo	FAZ. SANTA ROSA : LATITUDE: -14 10' 79,41 LONGITUDE: -39 57' 09,85	ESCALA: 1: 5000
QUILÔMETROS DE IDA E VOLTA: 50,400 metros /dia 50,4 km	ALTITUDE: SEMEC: 166,95 FAZ. SANTA ROSA : 144, 56	DATA DA MEDIÇÃO: 05 / 06 / 2019

FEITO EM:

Jorgival Pinheiro Simões
Jorgival Pinheiro Simões
 Agente de Atividade Agropecuária

CREA/BA 15507-03

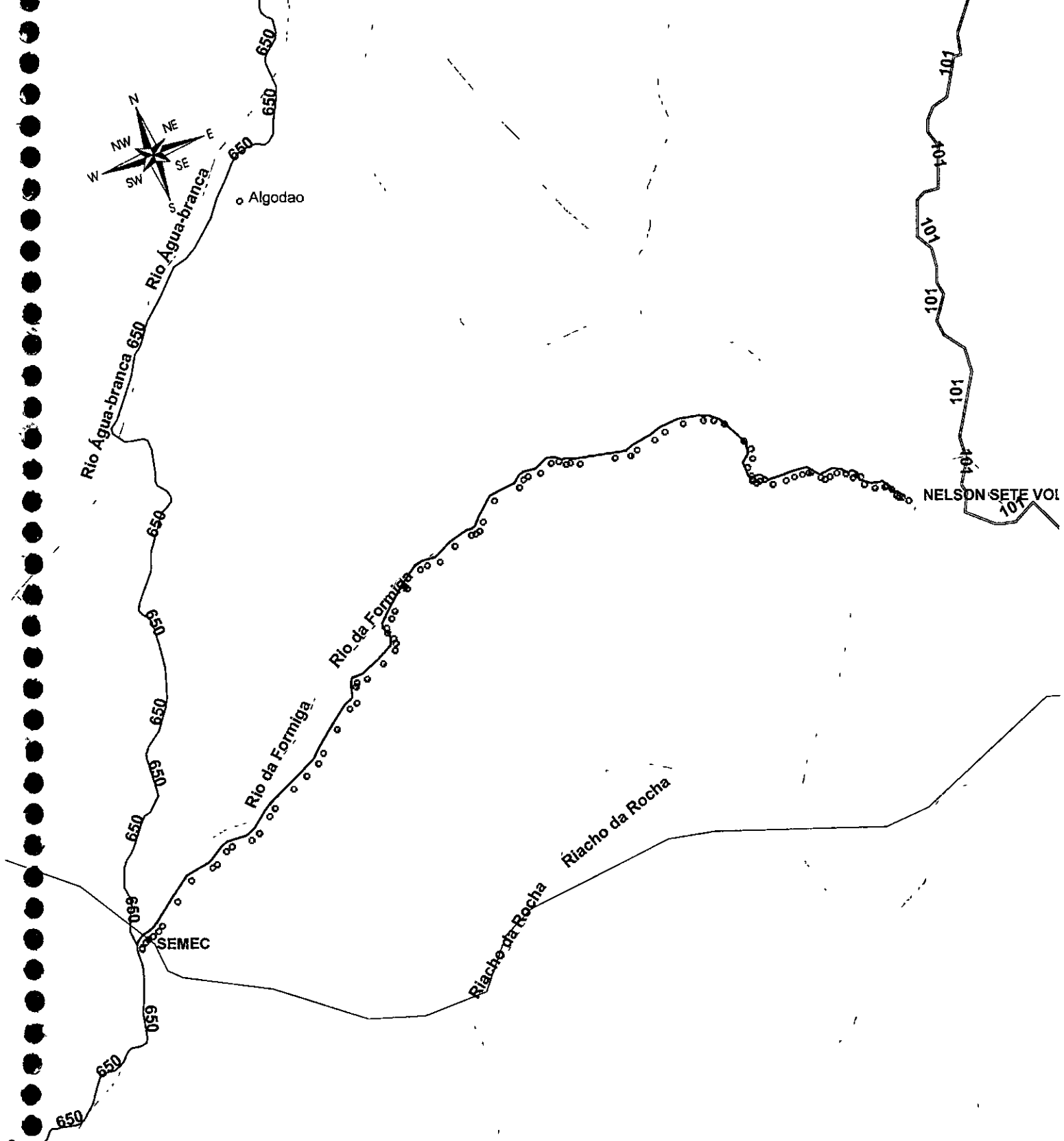
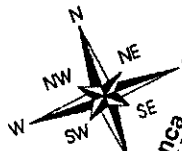


SEMEC – SECRETÁRIA DE EDUCAÇÃO E CULTURA ESPORTE E LAZER

MUNICÍPIO: IBIRATAIA	SEMEC: LATITUDE: -14 03' 49,83 LONGITUDE: -39 38' 30,07	
DISTRITO: SEDE		COODENADAS UTM DATUM: WGS-84
NOTA: SEMEC REGIÃO AGUA BRANCA TURNO: MATUTINO, VESPERTINO E NOTURNO saindo da Garagem até Fazenda Sempre Viva para Escolas do Município. (Ida e Volta). Acesso: Ótima – Ba 120	SEMPRE VIVA : LATITUDE: -13 58' 33,18 LONGITUDE: -39 38' 48,24	MERIDIANO: 39° WGS ESCALA: 1: 5000
QUILÔMETROS DE IDA E VOLTA: 93,600 metros /dia 93,6 km	ALTITUDE: SEMEC: 160,95 SEMPRE VIVA : 161,241	DATA DA MEDIÇÃO: 05 / 06 / 2019

POSTO EM:

Jorgival Pinheiro Simões
 Agente de Atividade Agropecuária



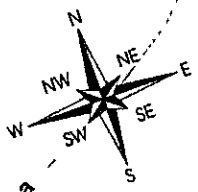
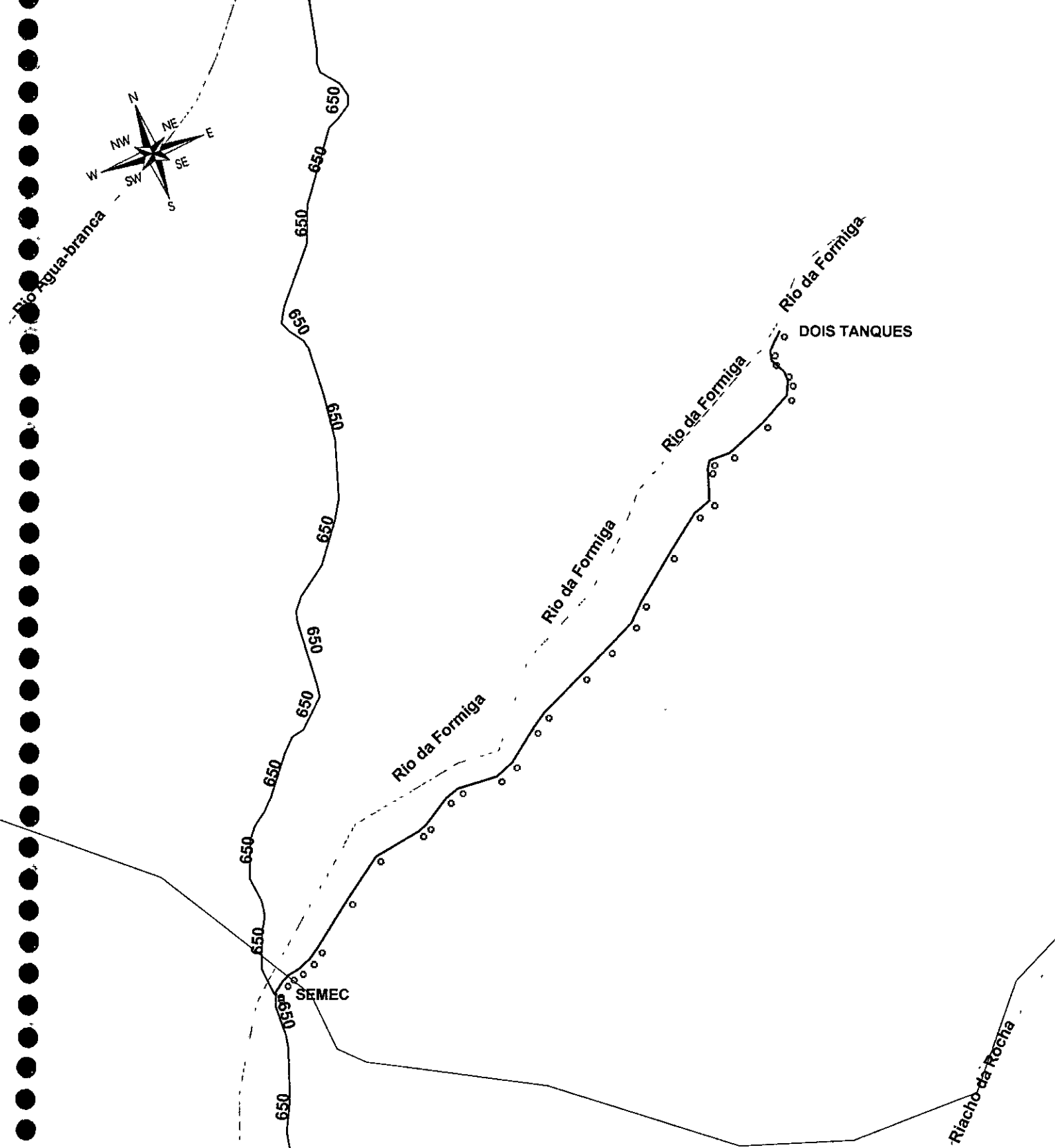
SEMEC – SECRETÁRIA DE EDUCAÇÃO E CULTURA ESPORTE E LAZER

Ibirataia

MUNICÍPIO: IBIRATAIA DISTRITO: SEDE	SEMEC LATITUDE: -14 03' 49,83 LONGITUDE: -39 38' 30,07	COORDENADAS UTM DATUM: WGS 84 MERIDIANO: 39° WGs
ETA: TRÊS BARRAS TURNO: MATUTINO E NOTURNO Rio da Garagem até Sete Volta para Escolas do Município. (Ida e Volta). Acesso: Regular	SETE VOLTA : LATITUDE: -13 59' 06,58 LONGITUDE: -39 29' 43,89	
KILÔMETROS DE IDA E VOLTA: 135,600 metros /dia 135,6 km	ALTITUDE: SEMEC: 166,95 SETE VOLTA : 216,42	DATA DA MEDIÇÃO: 05 / 06 / 2019

Riacho da Rocha

FEITO EM:
Jorgival Pinheiro Simões
 Jorgival Pinheiro Simões
 Agente de Atividade Agropecuária
 CREA/BA 15507-03



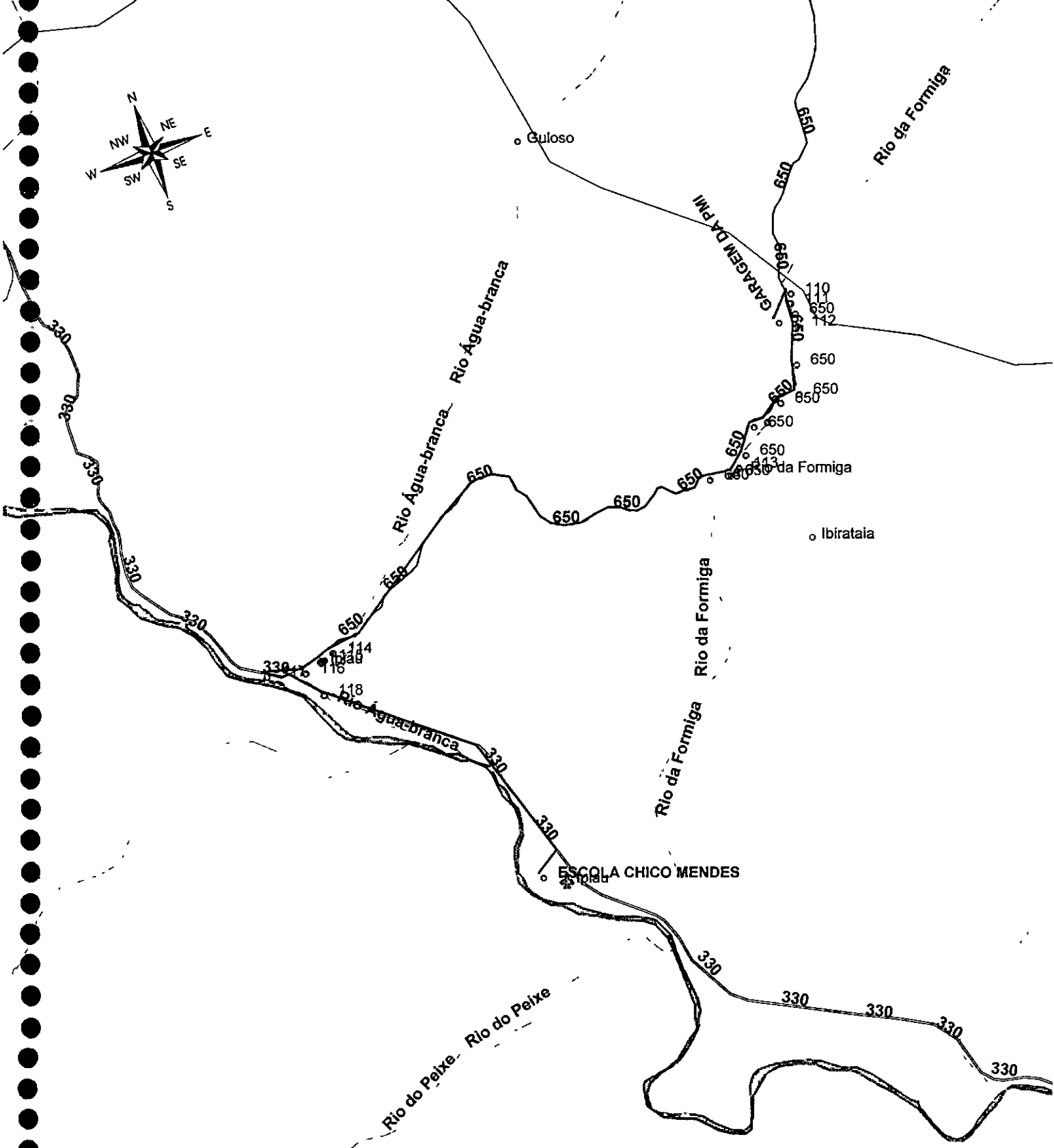
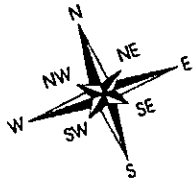
SEMEC – SECRETARIA DE EDUCAÇÃO E CULTURA ESPORTE E LAZER

MUNICÍPIO: IBIRATAIA DISTRITO: SEDE	SEMEC: LATITUDE: -14 03' 49,83 LONGITUDE: -39 38' 30,07	COODENADAS UTM DATUM: WGS 84 MERIDIANO: 39° WG ESCALA: 1: 5000
ROTA: TRÊS BARRAS TURNO: MATUTINO Indo da Garagem até Dois Tanques para Escolas do Município. (Ida e Volta). Acesso: Regular	DOIS TANQUES: LATITUDE: -14 00' 81,11 LONGITUDE: -39 59' 28,22	
KILÔMETROS DE IDA E VOLTA: 45,600 metros /dia 45,6 km	ALTITUDE: SEMEC: 166,95 DOIS TANQUES : 248,74	DATA DA MEDIÇÃO: 05 / 06 / 2019

ASSINATURA:
Jorgival Pinheiro Simões
Jorgival Pinheiro Simões
 Agente de Atividade Agropecuária Ipirataia

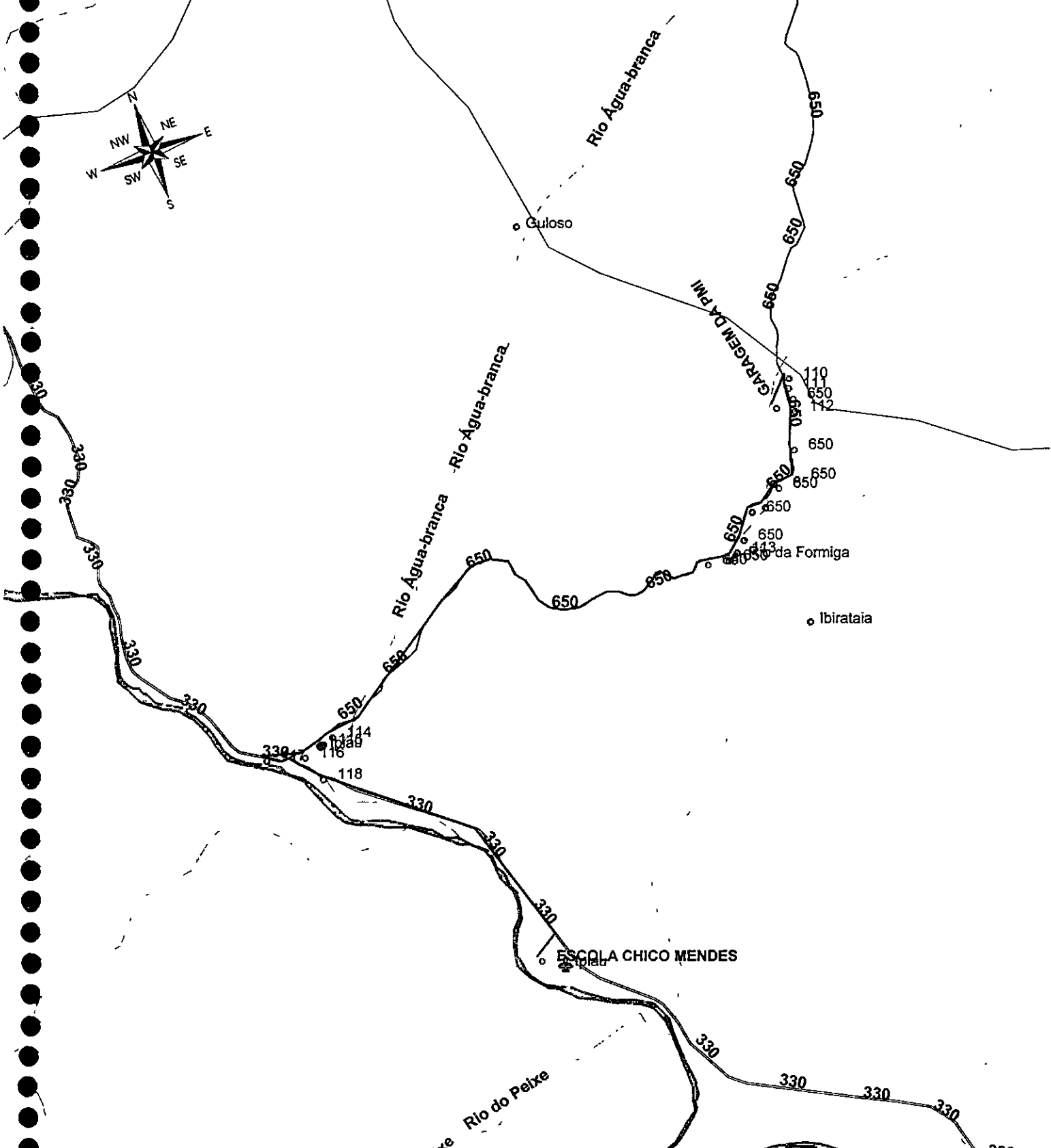
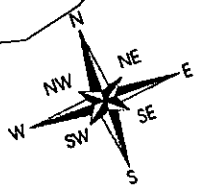
CREA BA 15507-03

Riacho da Rocha



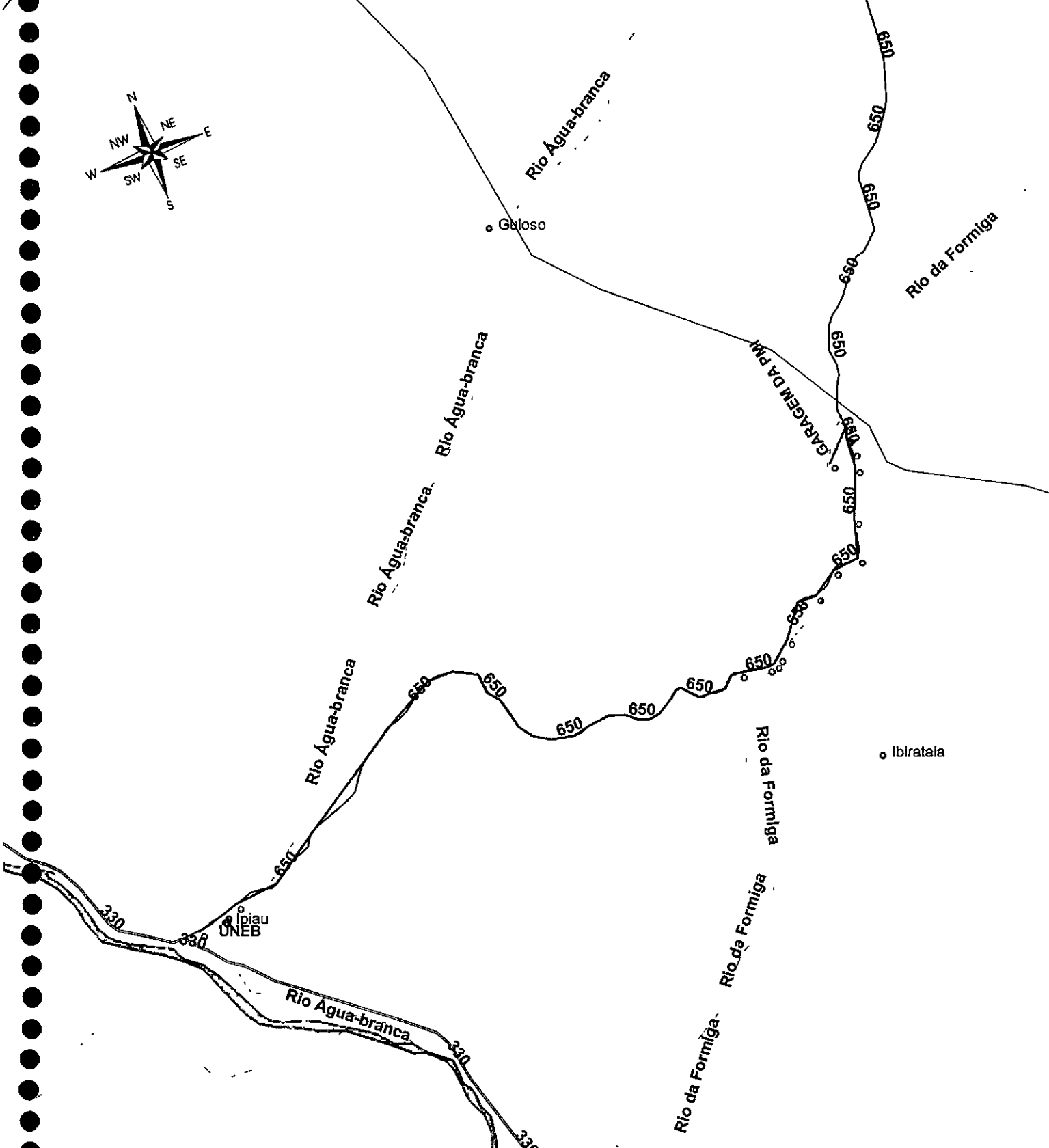
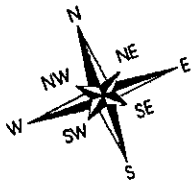
SEMEC – SECRETARIA DE EDUCAÇÃO E CULTURA ESPORTE E LAZER

<p>MUNICÍPIO: IBIRATAIA DISTRITO: SEDE</p>	<p>SEMEC: LATITUDE: -14 03' 49,83 LONGITUDE: -39 38' 30,07</p>	<p>COORDENADAS UTM DATUM: WGS 84 MERIDIANO: 39° WGs</p>
<p>ROTA: IBIRATAIA-PIAU TURNO: VESPERTINO E NOTURNO Vindo da Garagem passando pelo Jardim para as Escolas Chico Mendes. (Ida e volta). Acesso: Ba-120 e Br-330</p>	<p>ESC. CHICO MENDES : LATITUDE: -14 04' 18,56 LONGITUDE: -39 38' 38,94</p>	<p>ESCALA: 1: 5000</p>
<p>KILÔMETROS DE IDA E VOLTA: 139,600 metros /dia 139,6 km</p>	<p>ALTITUDE: SEMEC: 166,95 ESC. CHICO MENDES: 179,27</p>	<p>DATA DA MEDIÇÃO: 05 / 06 / 2019</p>
<p>FEITO EM: <i>Jorgival Pinheiro Simões</i> Jorgival Pinheiro Simões Agente de Atividade Agropesquearín CREA/BA 15507-03</p>		



SEMEC - SECRETARIA DE EDUCACAO E CULTURA ESPORTE E LAZER

MUNICÍPIO: IBIRATAIA	SEMEC: LATITUDE: -14 03' 49,83 LONGITUDE: -39 38' 30,07	COODENADAS UTM DATUM: WGS 84 MERIDIANO: 39° WGs
DISTRITO: SEDE	ESC. CHICO MENDES : LATITUDE: -14 04' 18,56 LONGITUDE: -39 38' 38,94	ESCALA: 1: 5000
ROTA: IBIRATAIA A IPIAU TURNO: NOTURNO indo da Garagem passando pelo Jardim para as Escolas Chico Mendes. (Ida e volta). Acesso: Ba-120 e Br-330	ALTIITUDE: SEMEC: 166,95 ESC. CHICO MENDES: 179,27	DATA DA MEDICAO: 05 / 06 / 2019
QUILÔMETROS DE IDA E VOLTA: 51,000 metros /dia 51,0 km	ALTO EM: <i>Jorgival Pinheiro Simões</i> Agente de Atividade Agropecuária	CREA/BA 15507-03



SEMEC – SECRETÁRIA DE EDUCAÇÃO E CULTURA ESPORTE E LAZER

<p>● MUNICÍPIO: IBIRATAIA</p> <p>● DISTRITO: SEDE</p>	<p>SEMEC: LATITUDE: -14 03' 49,83" Ipiáu LONGITUDE: -39 58' 30,07"</p>	<p>COORDENADAS UTM DATUM: WGS 84 MERIDIANO: 39° WGs</p>
<p>● ROTA: IBIRATAIA A IPIAÚ</p> <p>● TURNO: NOTURNO</p> <p>● indo da Garagem passando pelo Jardim para as Uneb - Ipiáu. (Ida e volta). Acesso: Ba-120 e Br-330</p>	<p>CETEP - IPIAÚ: LATITUDE: -14 13' 91,92" LONGITUDE: -39 73' 10,33"</p>	<p>ESCALA: 1: 5000</p>
<p>● KILÔMETROS DE IDA E VOLTA: 37,600 metros /dia 37,6 km</p>	<p>ALTITUDE: SEMEC: 166,95 CETEP - IPIAÚ: 147,56</p>	<p>DATA DA MEDIÇÃO: 330 05 / 06 / 2019</p>

● **FEITO EM:**

Jorgival Pinheiro Simões
 Agente de Atividade Agropecuária

CREA BA 15507-03

Rio do Peixe