









OBSERVAÇÕES

ESPESSURA PARA CASCALHAMENTO = 15CM
LARGURA PARA CASCALHAMENTO = 6,00 M

LEGENDAS

-  Casas
-  Cerca de arame
-  Curvas de nível
-  Adutora
-  Rodovia Asfalto
-  Pavimentação Existente
-  Postes
-  Bueiros Existente

QUADRO RESUMO

DESCRIÇÃO	ÁREA	%
Extensão Total	9.455,68m	9,45 Km
Largura Total	6,00m	
Estaca Inicial	0+0	
Estaca Final	472+15,68	

PROJETO APROVADO
Prefeitura Municipal de São José do Jacuípe
Secretaria de Obras e Urbanismo

Ismael Carneiro
Engenheiro Civil
CREA BA: 30001.00841

REV.	DESCRIÇÃO	DATA	DESENHO	VERIF.	APROV.
1	REVISÃO	03.11.2023		ISMAEL	ISMAEL
0	EMISSÃO INICIAL	11.10.2023		ISMAEL	ISMAEL

RESPONSÁVEL TÉCNICO:
ISMAEL DE OLIVEIRA CARNEIRO
CREA BA - 30001.00841
Eng. Civil - 30001.00841

PROGRESSO
ENGENHARIA E CONSULTORIA LTDA
DADOS: RUA DO CAMPO, S/N. CEP: 44.690-000 ITATIAMA DO ALTO BONITO, SÃO JOSÉ DO JACUIPE - BA
E-MAIL: progressoengenharia2@gmail.com
TEL: (71) 99903-0274

TÍTULO:
Levantamento Planialtimétrico

PREFEITURA MUNICIPAL DE SÃO JOSÉ DO JACUIPE

São José do Jacuípe
O Governo de São José do Jacuípe

LOCAL: POVOADOS DO MUNICÍPIO	GESTÃO: ALBERLAN PERIS MOREIRA DA CUNHA
CIDADE: SÃO JOSÉ DO JACUIPE - BA.	Extensão Total: 9.455,68m 9,45Km
ESCALA: 1:10000	APROV.: ISMAEL CARNEIRO CREA BA 30001.00841
DATA: OUTUBRO.2023	FOLHA: 6 / 12

PROVA	PROVA	PROVA	PROVA	PROVA	PROVA	PROVA	PROVA	PROVA	PROVA
1	2	3	4	5	6	7	8	9	10
11	12	13	14	15	16	17	18	19	20
21	22	23	24	25	26	27	28	29	30
31	32	33	34	35	36	37	38	39	40
41	42	43	44	45	46	47	48	49	50
51	52	53	54	55	56	57	58	59	60
61	62	63	64	65	66	67	68	69	70
71	72	73	74	75	76	77	78	79	80
81	82	83	84	85	86	87	88	89	90
91	92	93	94	95	96	97	98	99	100