






**LEGENDA:**

-  BORDAS DA VIA A RECEBER PAVIMENTAÇÃO
-  CERCA EM ARAME FARPADO
-  CASAS EXISTENTES
-  POSTE EXISTENTE
-  ÁREA A RECEBER PAVIMENTAÇÃO EM PARALELEPÍPEDO

Gessivaldo Carneiro  
Eng. Civil  
CREA-BA 3000 88946

-	-	-	-
R - 00	24/02/2022	ELABORAÇÃO	OK
REVISÃO	DATA	DESCRIÇÃO	APROVAÇÃO

IDENTIFICAÇÃO RUA	LOGRADOURO	EXTENSÃO DA VIA (m)	LARGURA MÉDIA DA RUA (m)	LARGURA MÉDIA DO PASSEIO (m)	ÁREA PAVIMENTADA (m²)	ÁREA DE PASSEIO (m²)
1A	RUA OTAVIANO FERREIRA	146,78	4,40	0,80	645,83	234,85



PREFEITURA MUNICIPAL DE  
SÃO JOSÉ DO JACUIPE - BA



OCE  
ENGENHARIA

GESTÃO: ALBERLAN PERIS MOREIRA DA CUNHA		FASE DO PROJETO: ESTUDO	
LOCAL: POVOADO DE VACA BRAVA, PRÓXIMO A SEDE DO MUNICÍPIO DE SÃO JOSÉ DO JACUIPE		FOLHA Nº: 2/6	
TÍTULO: PLANTA DE LOCALIZAÇÃO		FORMATO: REVISÃO: A1 00	
PROJETO: PROJETO GEOMÉTRICO DE PAVIMENTAÇÃO		RESP. TÉCNICO: GESSIVALDO OLIVEIRA CARNEIRO - CREA: BA3000.88946	
ARQUIVO ELETRÔNICO: PROJETO_01_PAVIMENTAÇÃO_VB.dwg		DATA INICIAL: ESCALA: 24/02/2022 1/300	