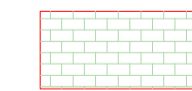










LEGENDA E SIMBOLOGIA


-  LOGRADOUROS A RECEBER PAVIMENTAÇÃO
-  BORDA DA RUA
-  BORDA DO PASSEIO
-  MUDANÇA DE LARGURA DE RUA
-  EIXO DA VIA - ESTAQUEAMENTO
-  CALÇADA EM CONCRETO
-  LOMBADA
-  DIREÇÃO DA DRENAGEM SUPERFICIAL
-  RAMPAS DE ACESSO AOS PORTADORES DE NECESSIDADES ESPECIAIS (PNE)

PROJETO APROVADO
 Prefeitura Municipal de São José do Jacuípe
 Secretaria de Obras e Urbanismo


Ismael D. Carneiro
 Engenheiro Civil
 CREA-BA: 30001.00841

IDENTIFICAÇÃO RUA	LOGRADOURO
1A	RUA DO FLAMENGO
1B	RUA ALTO BONITO
1C	RUA GILBERTO DIAS MIRANDA
1D	RUA MANUEL BARRETO

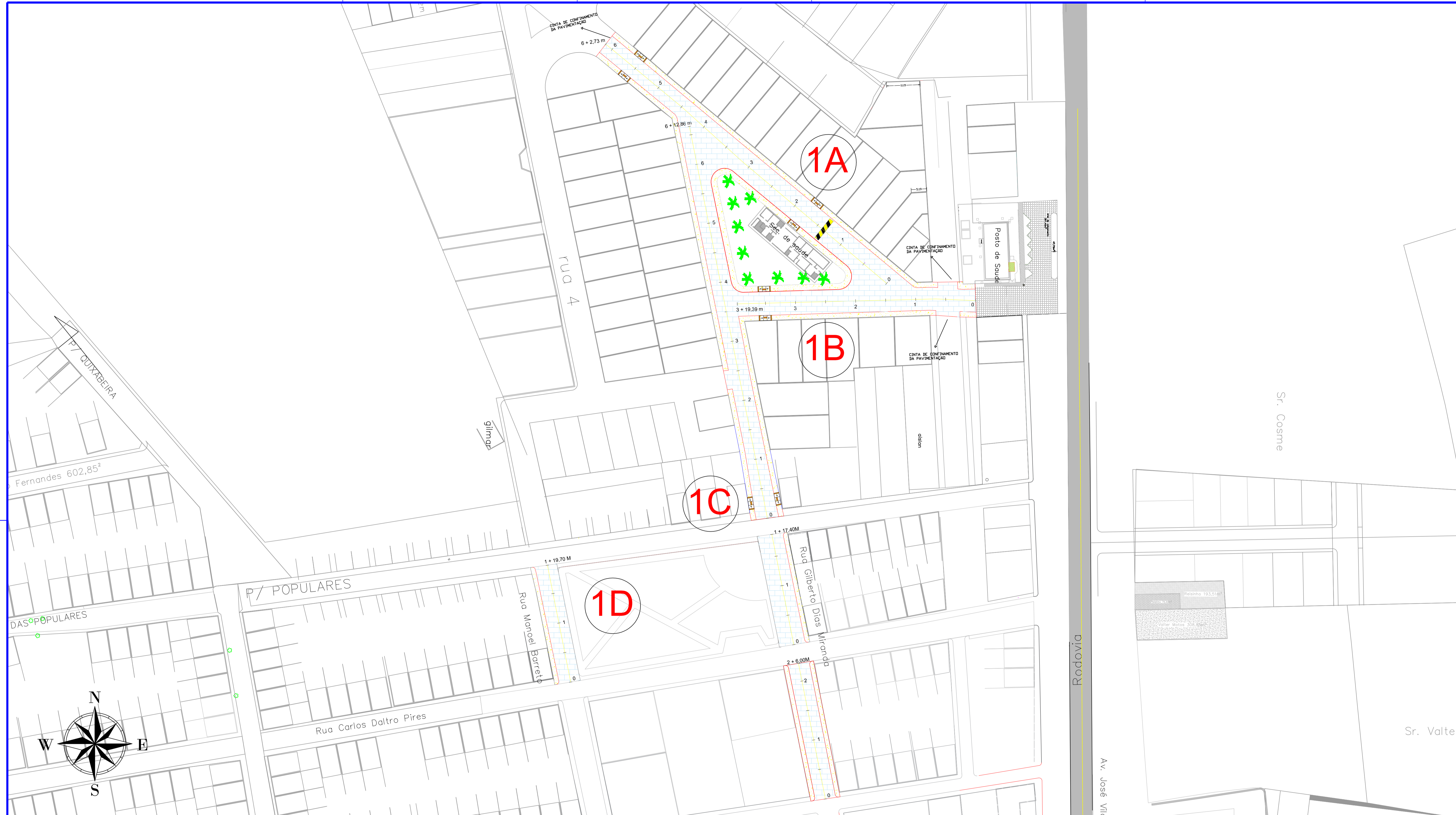
REVISÃO	DATA	DESCRIÇÃO	APROVAÇÃO
R - 00	16/11/2023	ELABORAÇÃO	OK



PREFEITURA MUNICIPAL DE SÃO JOSÉ DO JACUIPE - BA



GESTÃO: ALBERLAN PERIS MOREIRA DA CUNHA		FASE DO PROJETO: ESTUDO	
LOCAL: RUAS LOCALIZADAS NA SEDE DO MUNICÍPIO DE SÃO JOSÉ DO JACUIPE		FOLHA Nº: 9/9	
TÍTULO: PLANTA DE DRENAGEM SUPERFICIAL		FORMATO: A1	REVISÃO: 00
PROJETO: PROJETO GEOMÉTRICO DE PAVIMENTAÇÃO		RESP. TÉCNICO: ISMAEL DE OLIVEIRA CARNEIRO - CREA: BA30001.00841	
ARQUIVO ELETRÔNICO: PROJETO DE PAVIMENTAÇÃO_SEDE_02_1.dwg		DATA INICIAL: 16/11/2023	ESCALA: 1/600



LEGENDA E SIMBOLOGIA

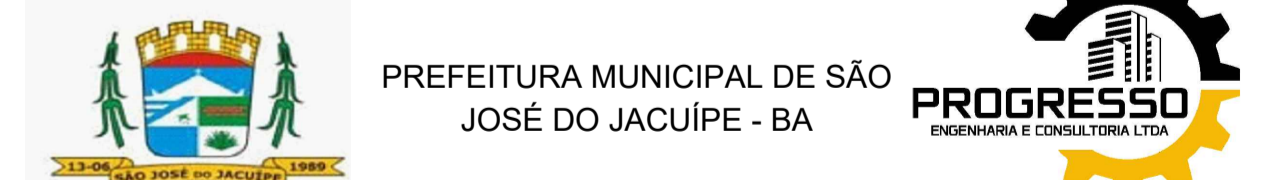
- LOGRADOUROS A RECEBER PAVIMENTAÇÃO
- BORDA DA RUA
- BORDA DO PASSEIO
- MUDANÇA DE LARGURA DE RUA
- EIXO DA VIA - ESTAQUEAMENTO
- CALÇADAS A SEREM EXECUTADAS
- CALÇADA EM CONCRETO
- LOMBADA
- RAMPAS DE ACESSO AOS PORTADORES DE NECESSIDADES ESPECIAIS (PNE)

PROJETO APROVADO
 Prefeitura Municipal de São José do Jacuípe
 Secretaria de Obras e Urbanismo

Ismael de Carneiro
 Engenheiro Civil
 CREA-BA: 30001.00841

REVISÃO	DATA	DESCRIÇÃO	APROVAÇÃO
R-00	16/11/2023	ELABORAÇÃO	OK

IDENTIFICAÇÃO RUA	LOGRADOURO	EXTENSÃO DA VIA (m)	LARGURA MÉDIA DA RUA (m)	LARGURA MÉDIA DO PASSEIO (m)	ÁREA PAVIMENTADA (m²)	ÁREA DE PASSEIO (m²)
1A	RUA DO FLAMENGO	122,73	7,88	1,50	1052,14	390,92
1B	RUA ALTO BONITO	79,39	7,70	1,50	661,55	225,56
1C	RUA GILBERTO DIAS MIRANDA	216,26	7,00	1,50	1568,54	599,25
1D	RUA MANUEL BARRETO	39,70	7,12	1,50	282,66	73,45



PREFEITURA MUNICIPAL DE SÃO JOSÉ DO JACUIPE - BA

GESTÃO: ALBERLAN PERIS MOREIRA DA CUNHA

FASE DO PROJETO: ESTUDO

LOCAL: RUAS LOCALIZADAS NA SEDE DO MUNICÍPIO DE SÃO JOSÉ DO JACUIPE

FOLHA Nº: 6/9

TÍTULO: PLANTA DE PAVIMENTAÇÃO

FORMATO: A1

REVISÃO: 00

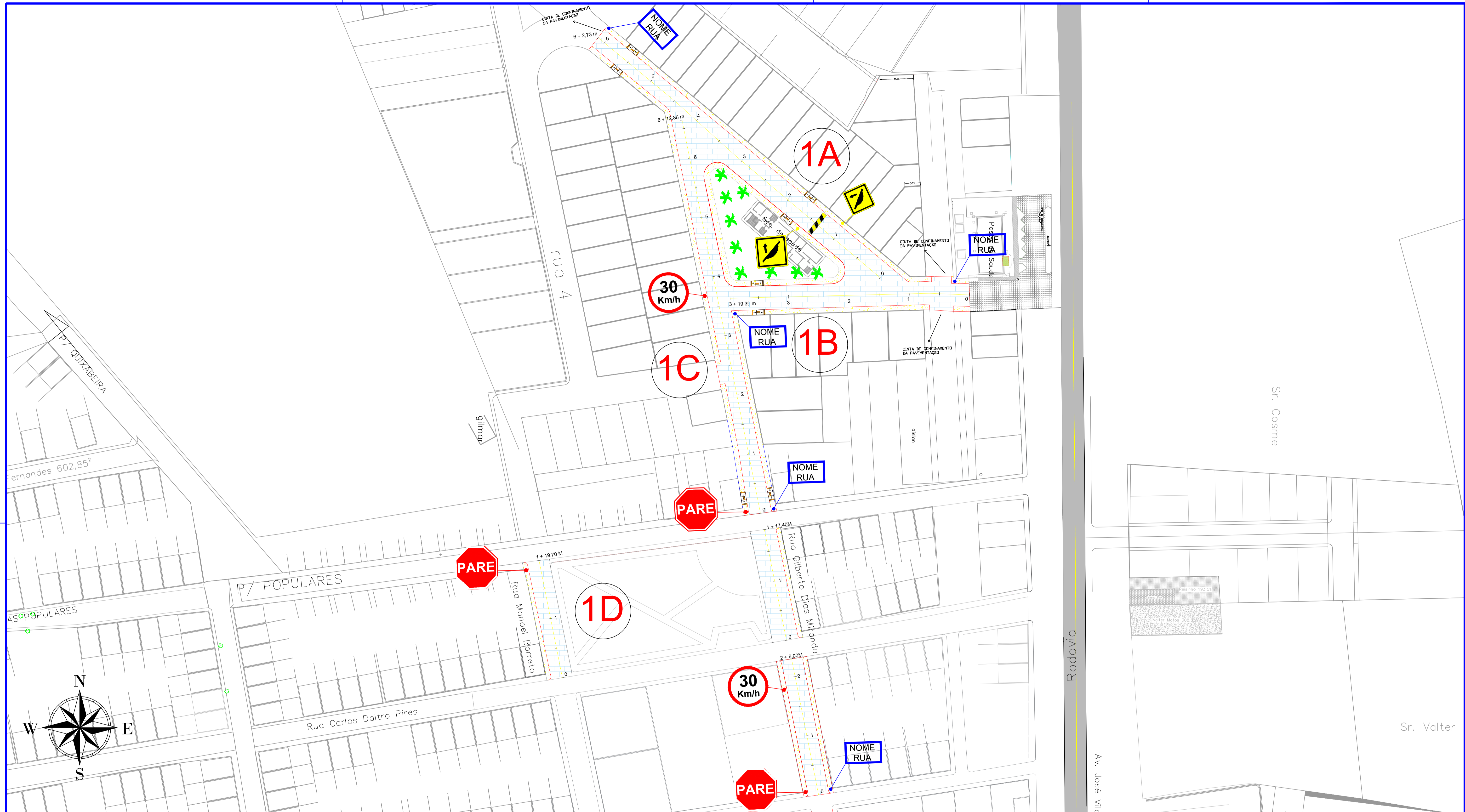
PROJETO: PROJETO GEOMÉTRICO DE PAVIMENTAÇÃO

RESP. TÉCNICO: ISMAEL DE OLIVEIRA CARNEIRO - CREA: BA30001.00841

ARQUIVO ELETRÔNICO: PROJETO DE PAVIMENTAÇÃO_SEDE_02_1.dwg

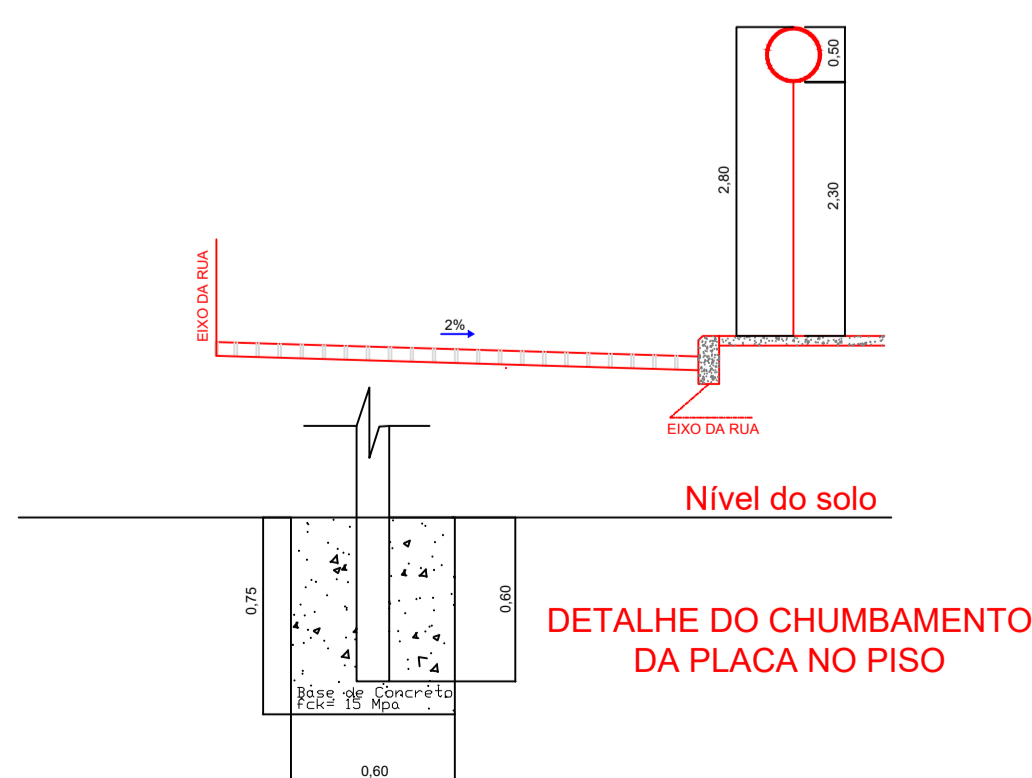
DATA INICIAL: 16/11/2023

ESCALA: 1/600



LEGENDA E SIMBOLOGIA

-  PARADA OBRIGATÓRIA
-  SINALIZAÇÃO VERTICAL DE LOMBADA
-  VELOCIDADE MÁXIMA
-  PLACA COM IDENTIFICAÇÃO DAS RUAS



PROJETO APROVADO
 Prefeitura Municipal de
 São José do Jacuípe
 Secretaria de Obras e Urbanismo

Ismael de Carneiro
 Engenheiro Civil
 CREA-BA: 30001.00841

IDENTIFICAÇÃO RUA	LOGRADOURO
1A	RUA DO FLAMENGO
1B	RUA ALTO BONITO
1C	RUA GILBERTO DIAS MIRANDA
1D	RUA MANUEL BARRETO

REVISÃO	DATA	DESCRIÇÃO	APROVAÇÃO
R-00	16/11/2023	ELABORAÇÃO	OK



PREFEITURA MUNICIPAL DE SÃO JOSÉ DO JACUIPE - BA



PROGRESSO
ENGENHARIA E CONSULTORIA LTDA.

GESTÃO: ALBERLAN PERIS MOREIRA DA CUNHA

LOCAL: RUAS LOCALIZADAS NA SEDE DO MUNICÍPIO DE SÃO JOSÉ DO JACUIPE

TÍTULO: PLANTA DE SINALIZAÇÃO

PROJETO: PROJETO GEOMÉTRICO DE PAVIMENTAÇÃO

ARQUIVO ELETRÔNICO: PROJETO DE PAVIMENTAÇÃO_SEDE_02_1.dwg

FASE DO PROJETO: ESTUDO

FOLHA Nº: 8/9

FORMATO: A1

REVISÃO: 00

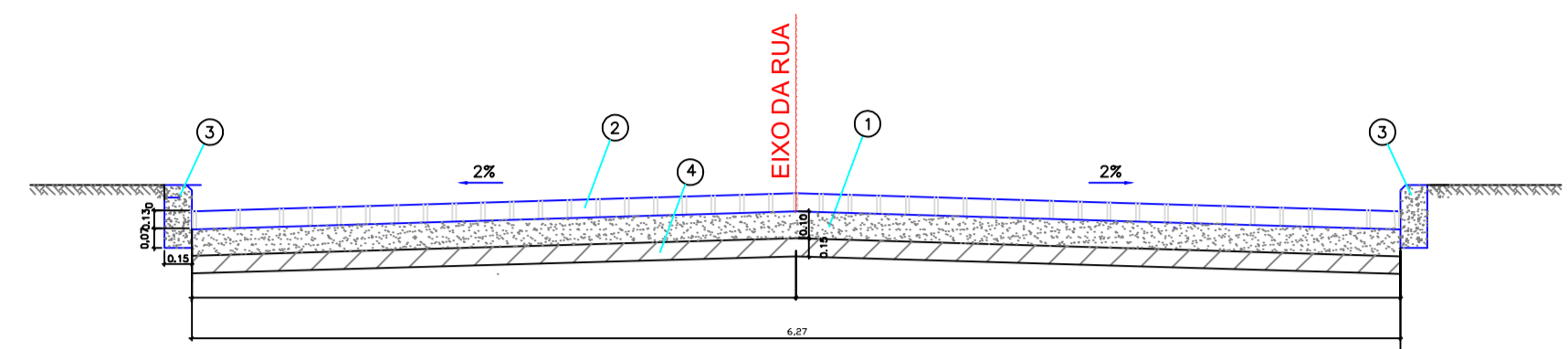
RESP. TÉCNICO: ISMAEL DE OLIVEIRA CARNEIRO - CREA: BA30001.00841

DATA INICIAL: 16/11/2023

ESCALA: 1/600

SEÇÃO TRANSVERSAL = RUA 1A

1:50

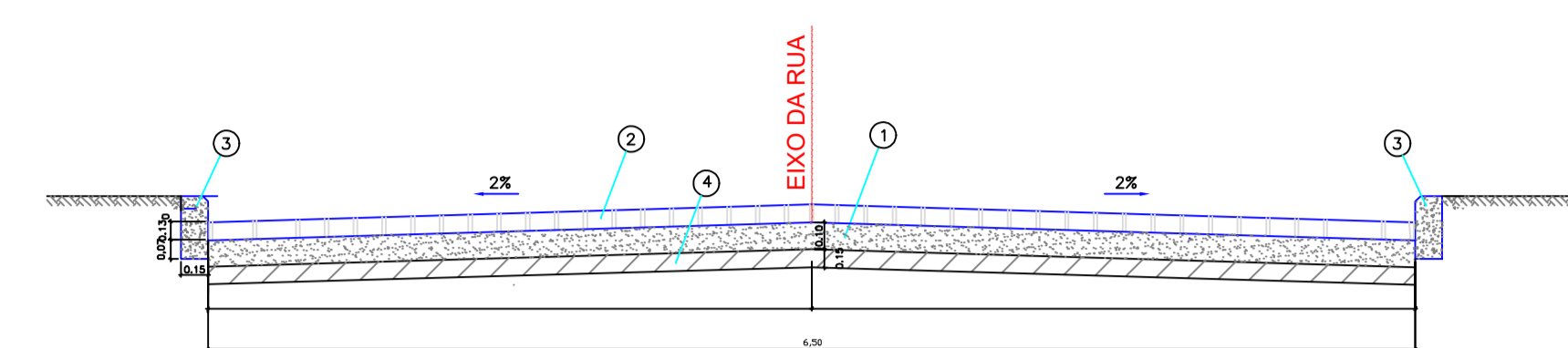


LEGENDA:

- ① COLCHÃO DE AREIA
- ② PAVIMENTAÇÃO DE PARALELEPÍPEDO
- ③ MEIO-FIO DE CONCRETO SIMPLES
- ④ BASE EM SOLO ESTABILIZADO

SEÇÃO TRANSVERSAL = RUA 1B

1:50

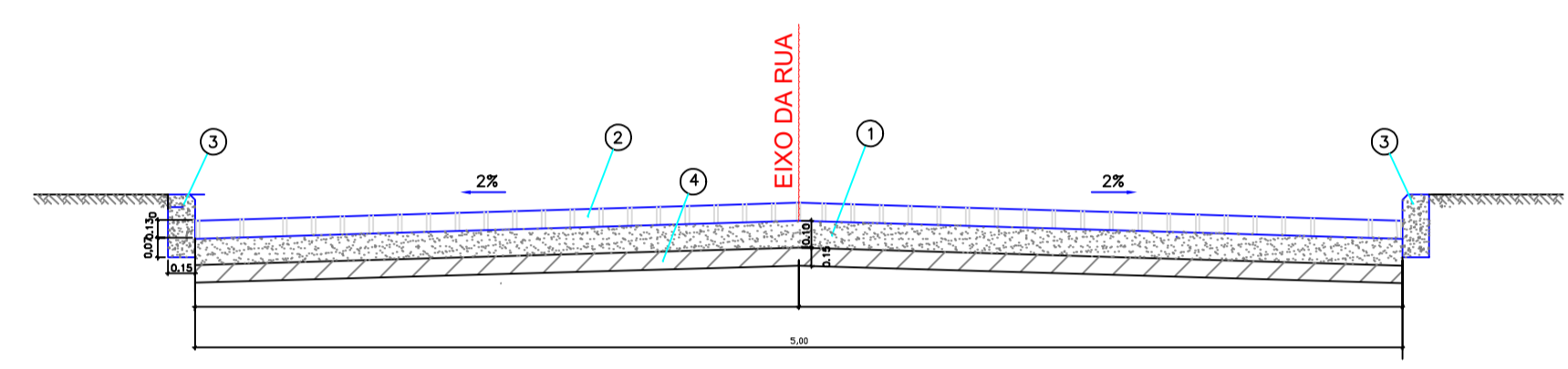


LEGENDA:

- ① COLCHÃO DE AREIA
- ② PAVIMENTAÇÃO DE PARALELEPÍPEDO
- ③ MEIO-FIO DE CONCRETO SIMPLES
- ④ BASE EM SOLO ESTABILIZADO

SEÇÃO TRANSVERSAL = RUA 1C

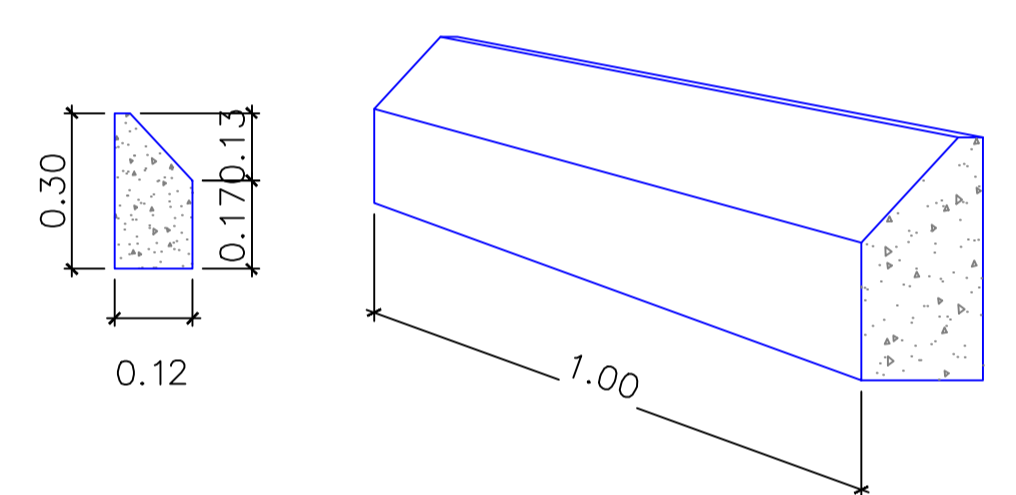
1:50



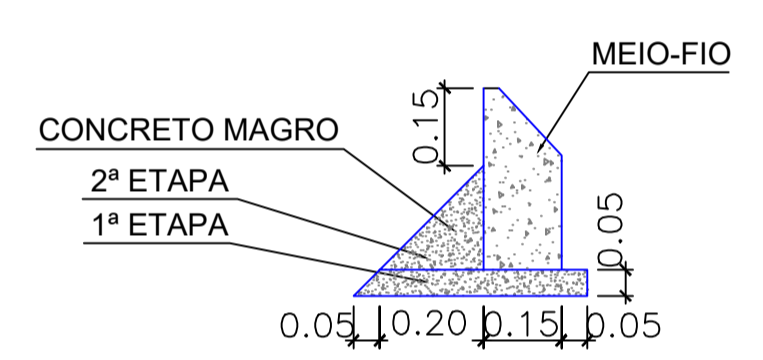
LEGENDA:

- ① COLCHÃO DE AREIA
- ② PAVIMENTAÇÃO DE PARALELEPÍPEDO
- ③ MEIO-FIO DE CONCRETO SIMPLES
- ④ BASE EM SOLO ESTABILIZADO

DETALHE - MEIO-FIO S/ESCALA

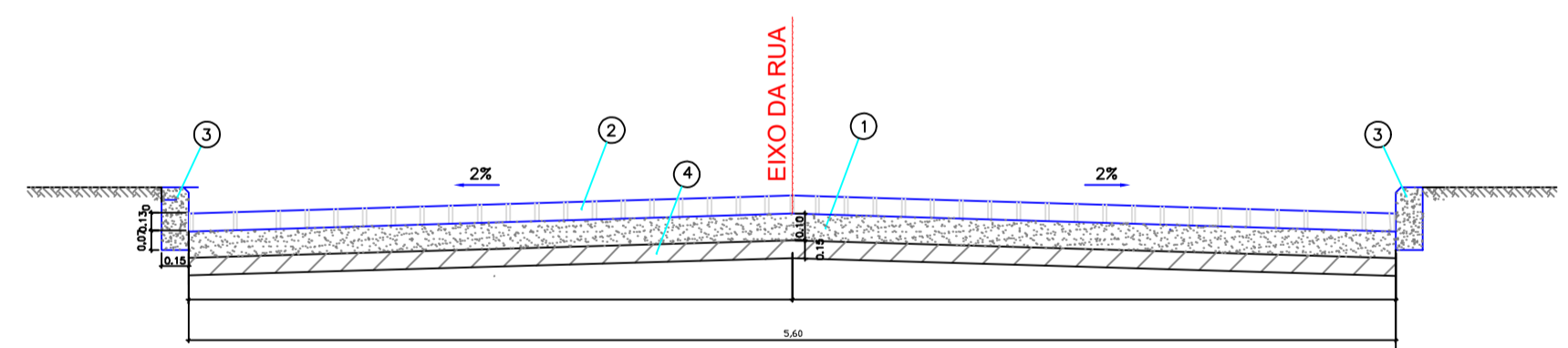


DETALHE DE ASSENTAMENTO S/ESCALA



SEÇÃO TRANSVERSAL = RUA 1D

1:50

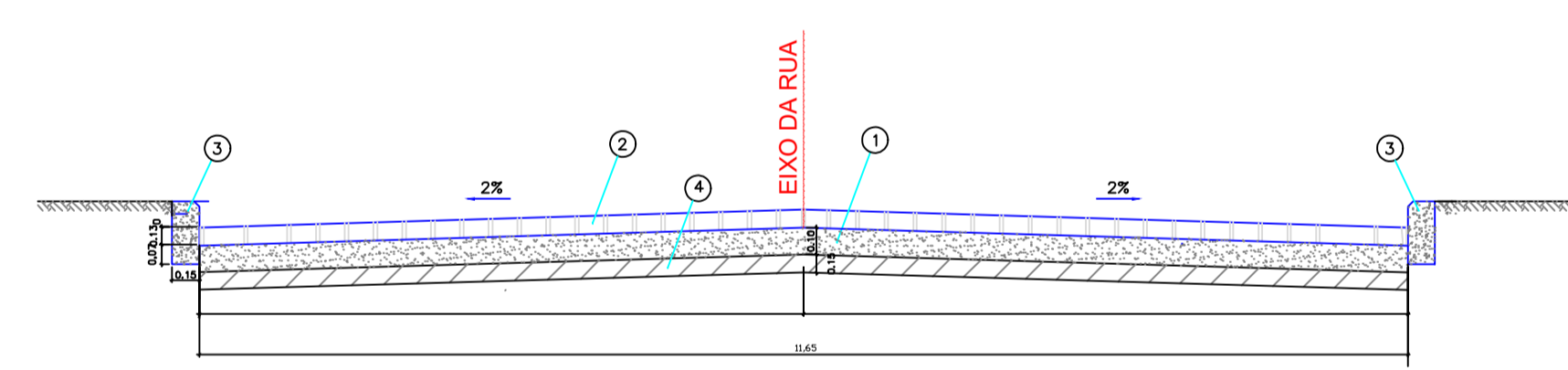


LEGENDA:

- ① COLCHÃO DE AREIA
- ② PAVIMENTAÇÃO DE PARALELEPÍPEDO
- ③ MEIO-FIO DE CONCRETO SIMPLES
- ④ BASE EM SOLO ESTABILIZADO

SEÇÃO TRANSVERSAL = RUA 1E

1:50




LEGENDA:

- ① COLCHÃO DE AREIA
- ② PAVIMENTAÇÃO DE PARALELEPÍPEDO
- ③ MEIO-FIO DE CONCRETO SIMPLES
- ④ BASE EM SOLO ESTABILIZADO

IDENTIFICAÇÃO RUA	LOGRADOURO
1A	RUA SÃO PEDRO
1B	RUA JUAREZ FERREIRA
1C	RUA 13 DE JUNHO
1D	RUA JUAREZ FERREIRA TRECHO 02
1E	VIA SECUNDÁRIA AV JOSÉ VILARONGA

REVISÃO	DATA	DESCRIÇÃO	APROVAÇÃO
R - 00	15/12/2023	ELABORAÇÃO	OK



PREFEITURA MUNICIPAL DE SÃO JOSÉ DO JACUIPE - BA



PROGRESSO
ENGENHARIA E CONSULTORIA LTDA.

RESP. TÉCNICO: **ALBERLAN PERIS MOREIRA DA CUNHA**

LOCAL: **RUAS LOCALIZADAS NA SEDE DO MUNICÍPIO DE SÃO JOSÉ DO JACUIPE**

TÍTULO: **DETALHE DA SEÇÃO TRANSVERSAL**

PROJETO: **PROJETO GEOMÉTRICO DE PAVIMENTAÇÃO**

ARQUIVO ELETRÔNICO: **PROJETO DE PAVIMENTAÇÃO_SEDE_02_1.dwg**

FASE DO PROJETO: **ESTUDO**

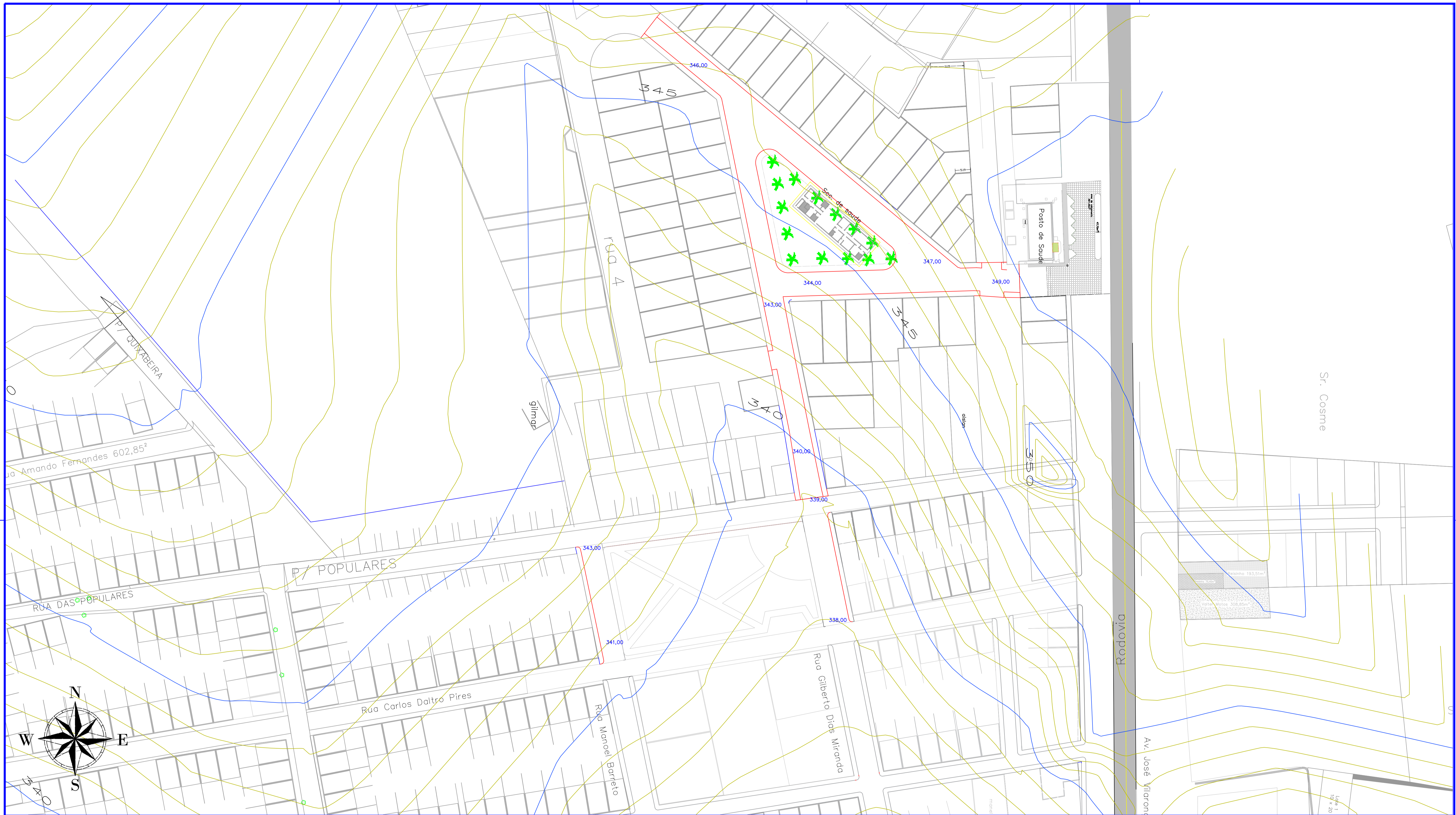
FOLHA Nº: **4/6**

FORMATO: **A1** REVISÃO: **00**

RESPOSTA TÉCNICA: **ISMAEL DE OLIVEIRA CARNEIRO - CREA: BA30001.00841**

DATA INICIAL: **15/12/2023** ESCALA: **S/ESCALA**

Ismael de Oliveira Carneiro
Engenheiro Civil
CREA-BA: 30001.00841



LEGENDA:

- MEIO-FIO
- ALTERAÇÃO DA BORDA DO PASSEIO
- BORDA DO PASSEIO

PROJETO APROVADO
 Prefeitura Municipal de
 São José do Jacuípe
 Secretaria de Obras e Urbanismo

Ismael Di Carneiro
 Engenheiro Civil
 CREA-BA: 30001.00841

REVISÃO	DATA	DESCRIÇÃO	APROVAÇÃO
R - 00	16/11/2023	ELABORAÇÃO	OK




PREFEITURA MUNICIPAL DE SÃO JOSÉ DO JACUIPE - BA

GESTÃO: ALBERLAN PERIS MOREIRA DA CUNHA		FASE DO PROJETO: ESTUDO	
LOCAL: RUAS LOCALIZADAS NA SEDE DO MUNICÍPIO DE SÃO JOSÉ DO JACUIPE		FOLHA Nº: 1/9	
TÍTULO: PLANTA CADASTRO - LEVANTAMENTO PLANIALTIMÉTRICO		FORMATO: A1	REVISÃO: 00
PROJETO: PROJETO GEOMÉTRICO DE PAVIMENTAÇÃO		RESP. TÉCNICO: ISMAEL DE OLIVEIRA CARNEIRO - CREA: BA30001.00841	
ARQUIVO ELETRÔNICO: PROJETO DE PAVIMENTAÇÃO_SEDE_02_1.dwg		DATA INICIAL: 16/11/2023	ESCALA: 1/600



ESTADO DA BAHIA
PREFEITURA MUNICIPAL DE SÃO JOSÉ DO JACUIPE
SECRETARIA DE INFRAESTRUTURA

**PROJETO BÁSICO – PAVIMENTAÇÃO EM RUAS DO MUNICÍPIO DE
SÃO JOSE DO JACUIPE/BA**



Relatório Fotográfico
**PREFEITURA DE
SÃO JOSÉ DO JACUIPE/BA**

O GOVERNO DA SIMPLICIDADE!

SÃO JOSÉ DO JACUIPE/BA

2023



PROJETO BÁSICO – PAVIMENTAÇÃO EM RUAS DO MUNICÍPIO DE SÃO JOSE DO JACUIPE/BA

Relatório Fotográfico

Volume I

Tomo 01/01

01/12/2023 a 13/12/2023

Prefeitura Municipal de São José do Jacuípe

Responsável técnico

Eng. Ismael de Oliveira Carneiro. CREA 30001.00841/BA



Prefeito de São José do Jacuípe

Alberlan Pérís Moreira da Cunha

O GOVERNO DA SIMPLICIDADE!



1 INTRODUÇÃO

Em atendimento a solicitação efetuada pela CAIXA ECONÔMICA FEDERAL, foi elaborado o presente relatório fotográfico da área destinada pavimentação em paralelepípedo de ruas localizadas na sede do município de SÃO JOSÉ DO JACUÍPE/BA.

Este relatório fotográfico está vinculado ao Contrato de Repasse nº 943105/2023, que descreve os documentos necessários para o presente pleito. Assim, pode-se observar neste documento a apresentação de fotos descritivas das áreas destinadas à construção das praças.

1.1 INFORMAÇÕES GERAIS

Pretendente/Consumidor: **SÃO JOSÉ DO JACUÍPE**

Obra: **PAVIMENTAÇÃO EM RUAS DO MUNICÍPIO DE SÃO JOSE DO JACUIPE**

Localidade: **Município de São José do Jacuípe-BA**

Data: **Dezembro / 2023**

Descrição do Projeto: **Relatório fotográfico das áreas destinadas pavimentação em paralelepípedo de ruas localizadas na sede no município de SÃO JOSÉ DO JACUÍPE.**

O GOVERNO DA SIMPLICIDADE!

A seguir serão apresentadas as Figuras 1 a 12.

Figuras 01 e 02 – Descrição da área destinada à pavimentação em paralelepípedo da rua do Flamengo localizada na sede município de São José do Jacuípe-BA.



Fonte: (O AUTOR, 2023).

Figuras 03 e 04 – Descrição da área destinada à pavimentação em paralelepípedo da rua do Flamengo localizada na sede município de São José do Jacuípe-BA.



Fonte: (O AUTOR, 2023).

Fonte: (O AUTOR, 2023).

Figuras 05 e 06 – Descrição da área destinada à pavimentação em paralelepípedo da rua Alto Bonito localizada na sede município de São José do Jacuípe-BA.



Fonte: (O AUTOR, 2023).

Figuras 07 e 08 – Descrição da área destinada à pavimentação em paralelepípedo da Gilberto Dias Miranda localizada na sede município de São José do Jacuípe-BA.



Fonte: (O AUTOR, 2023).

Figuras 09 e 10 – Descrição da área destinada à pavimentação em paralelepípedo da Gilberto Dias Miranda localizada na sede município de São José do Jacuípe-BA.



Fonte: (O AUTOR, 2023).

Figuras 11 e 12 – Descrição da área destinada à pavimentação em paralelepípedo da Gilberto Dias Miranda localizada na sede município de São José do Jacuípe-BA.



Fonte: (O AUTOR, 2023).



**ESTADO DA BAHIA
PREFEITURA MUNICIPAL DE SÃO JOSÉ
DO JACUIPE**



São José do Jacuípe – BA, 13 de dezembro de 2023.



**ISMAEL DE OLIVEIRA CARNEIRO
ENGENHEIRO CIVIL: CREA – 30001.00841/BA
PREFEITURA MUNICIPAL DA SÃO JOSÉ DO JACUIPE**



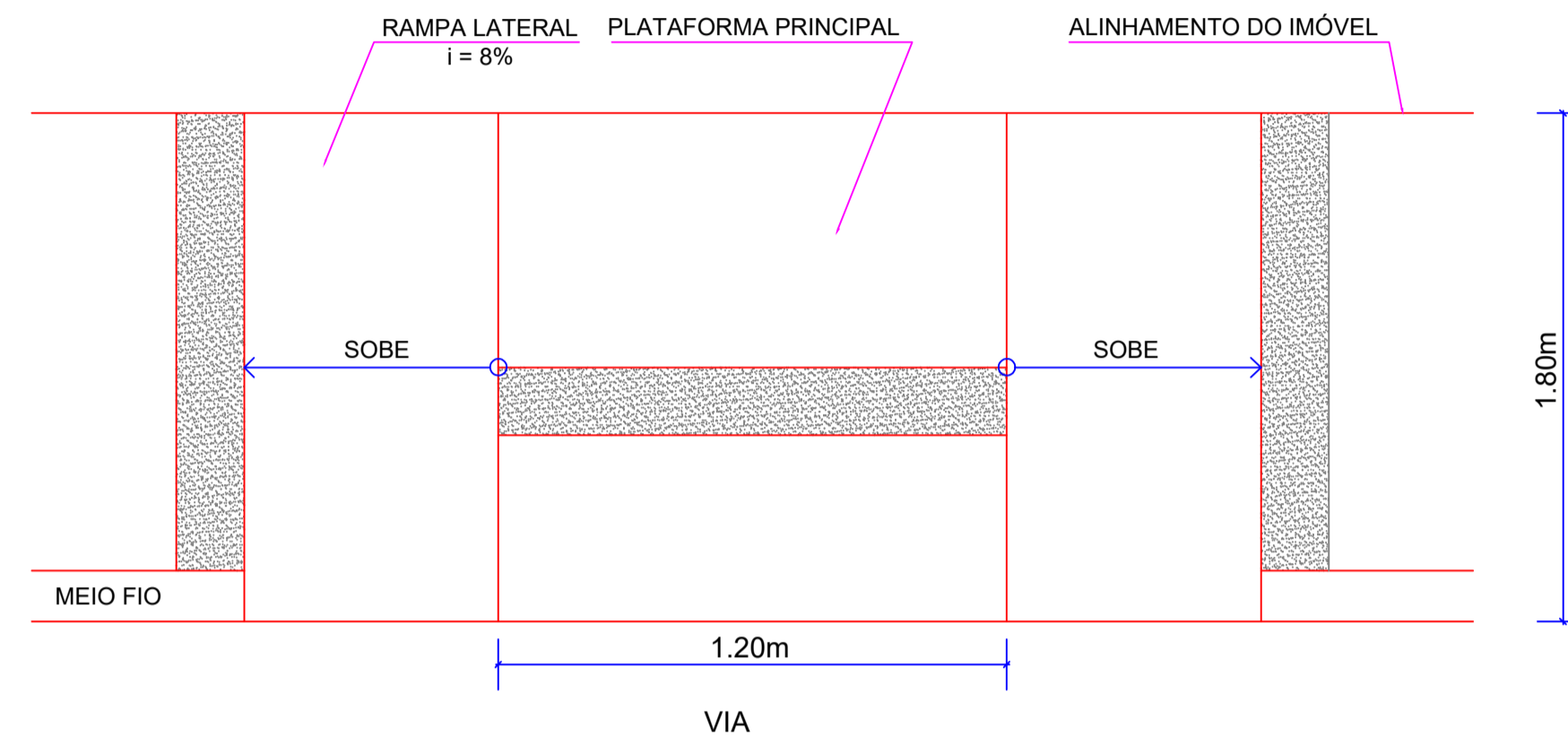
**PREFEITURA DE
SÃO JOSÉ DO JACUIPE/BA**

O GOVERNO DA SIMPLICIDADE!

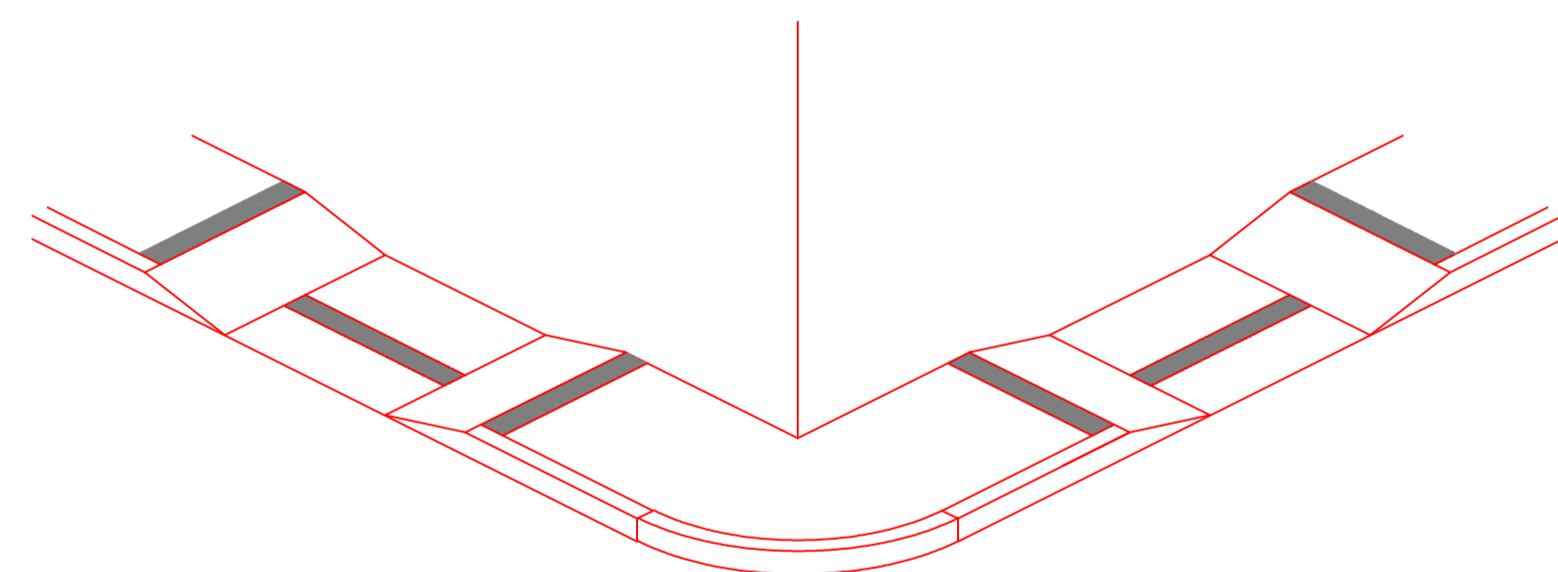
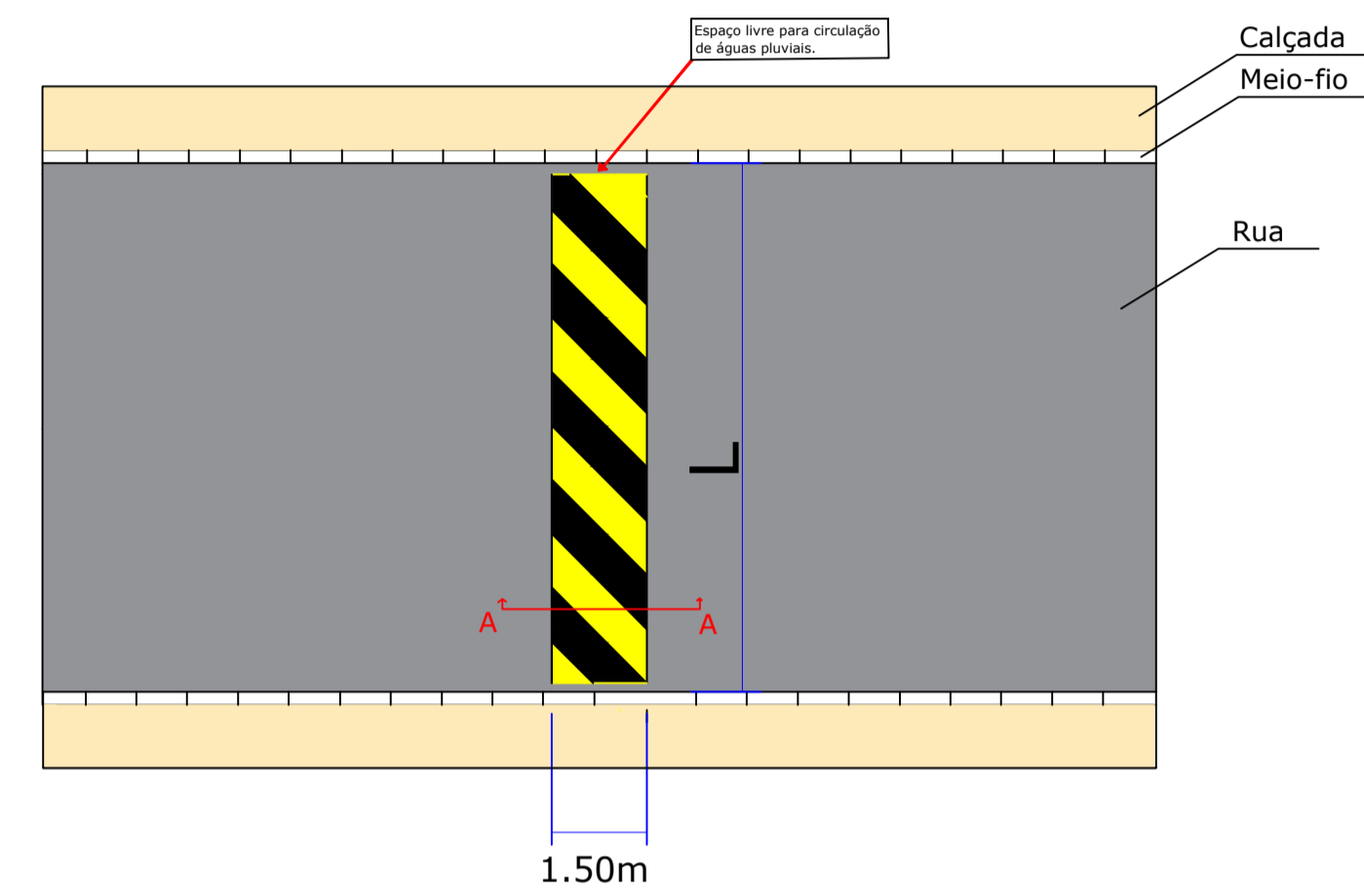
REBAIXAMENTO DE CALÇADA - RAMPA PNE

- RUA 1A - RUA DO FLAMENGO
- RUA 1B - RUA ALTO DO BONITO
- RUA 1C - RUA GILBERTO DIAS MIRANDA
- RUA 1D - RUA MANUEL BARRETO

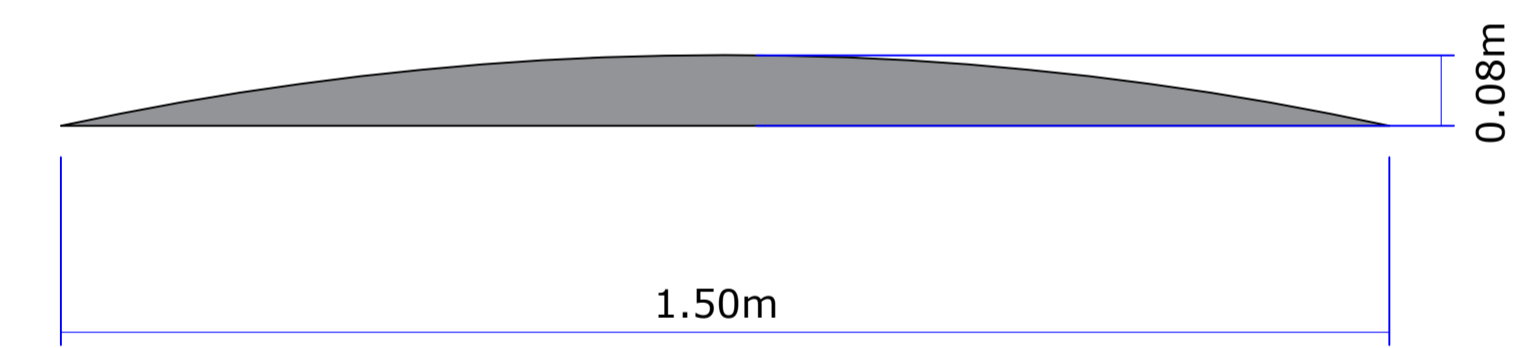
S/ ESCALA



PLANTA BAIXA - LOMBADA
S/ ESCALA



PERSPECTIVA
S/ ESCALA



CORTE AA - DETALHE QUEBRA-MOLA
S/ ESCALA

PROJETO APROVADO
Prefeitura Municipal de São José do Jacuipé
Secretaria de Obras e Urbanismo

Ismael D. Carneiro
Engenheiro Civil
CREA-BA: 30001.00841

REVISÃO	DATA	DESCRIÇÃO	APROVAÇÃO
-	-	-	-
-	-	-	-
R-00	18/11/2023	ELABORAÇÃO	OK



PREFEITURA MUNICIPAL DE SÃO JOSÉ DO JACUIPE - BA



PROGRESSO
ENGENHARIA E CONSULTORIA LTDA.

GESTÃO: ALBERLAN PERIS MOREIRA DA CUNHA	FASE DO PROJETO: ESTUDO
LOCAL: RUAS LOCALIZADAS NA SEDE DO MUNICÍPIO DE SÃO JOSÉ DO JACUIPE	FOLHA Nº: 3/9
TÍTULO: DETALHE - RAMPA DE ACESSIBILIDADE	FORMATO: A1
PROJETO: PROJETO GEOMÉTRICO DE PAVIMENTAÇÃO	REVISÃO: 00
RESP. TÉCNICO: ISMAEL DE OLIVEIRA CARNEIRO - CREA: BA30001.00841	
ARQUIVO ELETRÔNICO: PROJETO DE PAVIMENTAÇÃO_SEDE_02_1.dwg	DATA INICIAL: 18/11/2023
	ESCALA: S/ESCALA