
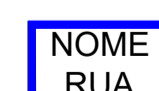



LEGENDA E SIMBOLOGIA

-  VELOCIDADE MÁXIMA
-  PLACA COM IDENTIFICAÇÃO DAS RUAS
-  PARADA OBRIGATÓRIA

Gessivaldo Carneiro
Eng. Civil
CREA-BA 3000 88946

REVISÃO	DATA	DESCRIÇÃO	APROVAÇÃO
R-00	24/02/2022	ELABORAÇÃO	OK

IDENTIFICAÇÃO RUA	LOGRADOURO	EXTENSÃO DA VIA (m)	LARGURA MÉDIA DA RUA (m)	LARGURA MÉDIA DO PASSEIO (m)	ÁREA PAVIMENTADA (m²)	ÁREA DE PASSEIO (m²)
1A	RUA ISABEL MARIA DOS SANTOS	62,81	5,50	1,50	344,90	132,77
1B	RUA VIRGILIO RIBEIRO DOS SANTOS	35,11	5,10	1,50	267,72	64,60
1C	RUA ALFREDO PEREIRA DA SILVA	112,18	5,60	1,50	772,31	174,57
1D	RUA ROZENO MOREIRA JORDÃO I	64,95	5,61	1,50	445,06	102,69
1E	RUA ROZENO MOREIRA JORDÃO II	22,68	6,00	1,50	131,73	34,02



PREFEITURA MUNICIPAL DE
SÃO JOSÉ DO JACUIPE - BA



OCE
ENGENHARIA

GESTÃO: ALBERLAN PERIS MOREIRA DA CUNHA

LOCAL: POVOADO DO LAMEIRO, PRÓXIMO AO DISTRITO DE ITATIAIA, SÃO JOSÉ DO JACUIPE

TÍTULO: PLANTA DE SINALIZAÇÃO

PROJETO: PROJETO GEOMÉTRICO DE PAVIMENTAÇÃO

ARQUIVO ELETRÔNICO: PROJETO DE PAVIMENTAÇÃO_LAMEIRO_v1.dwg

FASE DO PROJETO: ESTUDO

FOLHA Nº: 7/8

FORMATO: A1

REVISÃO: 00

RESP. TÉCNICO: GESSIVALDO OLIVEIRA CARNEIRO - CREA: BA3000.88946

DATA INICIAL: 24/02/2022

ESCALA: 1/450