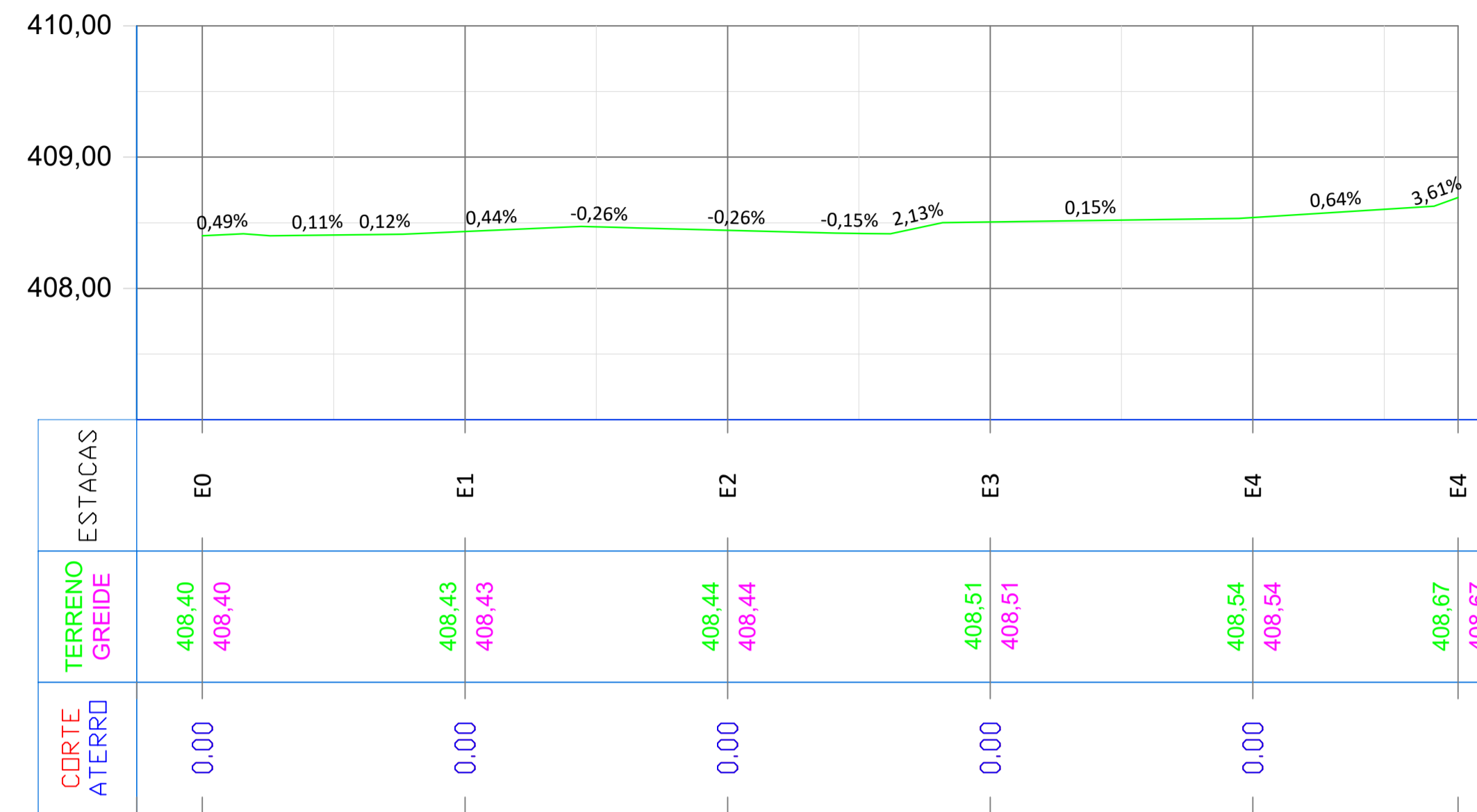
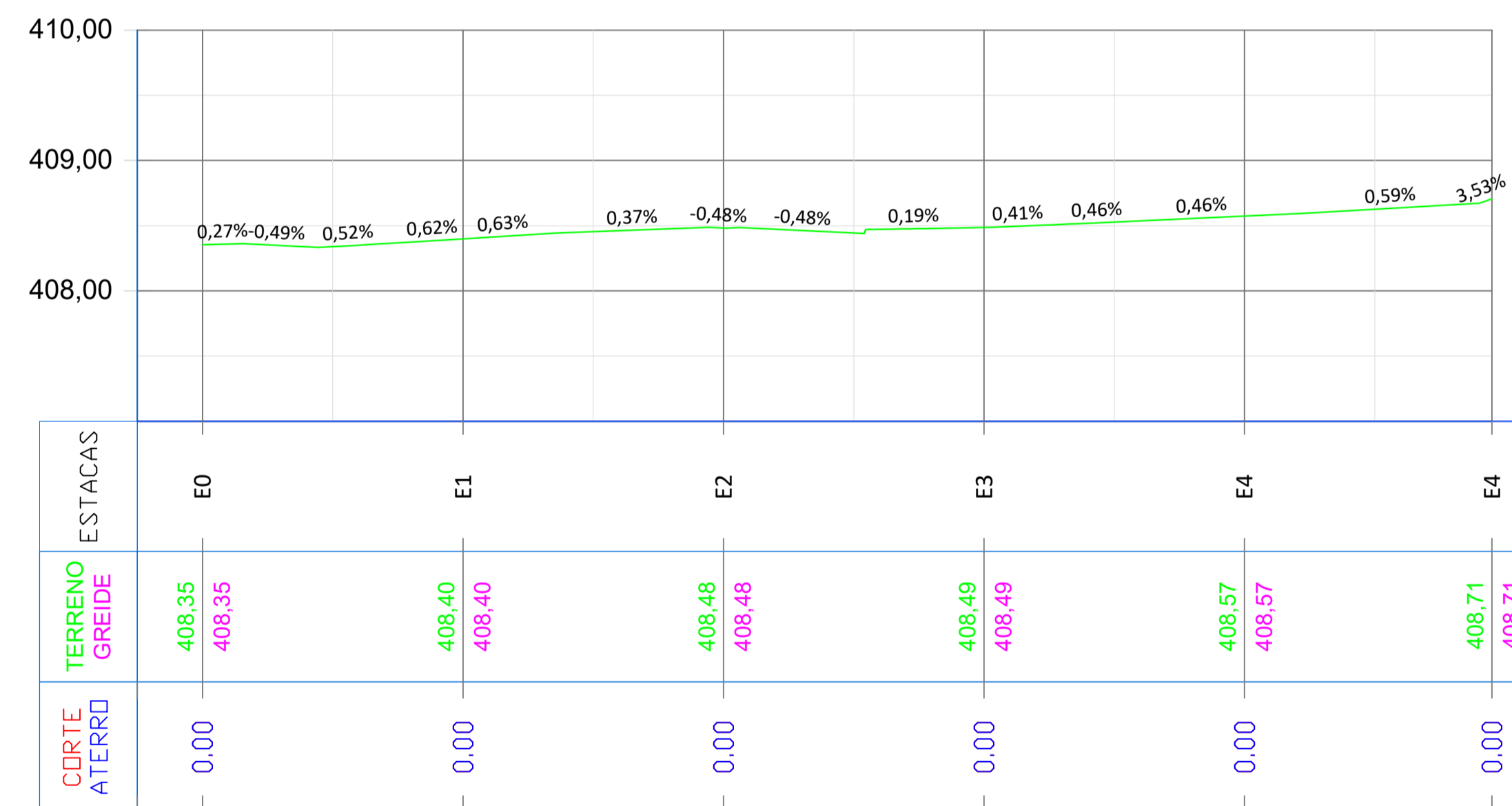


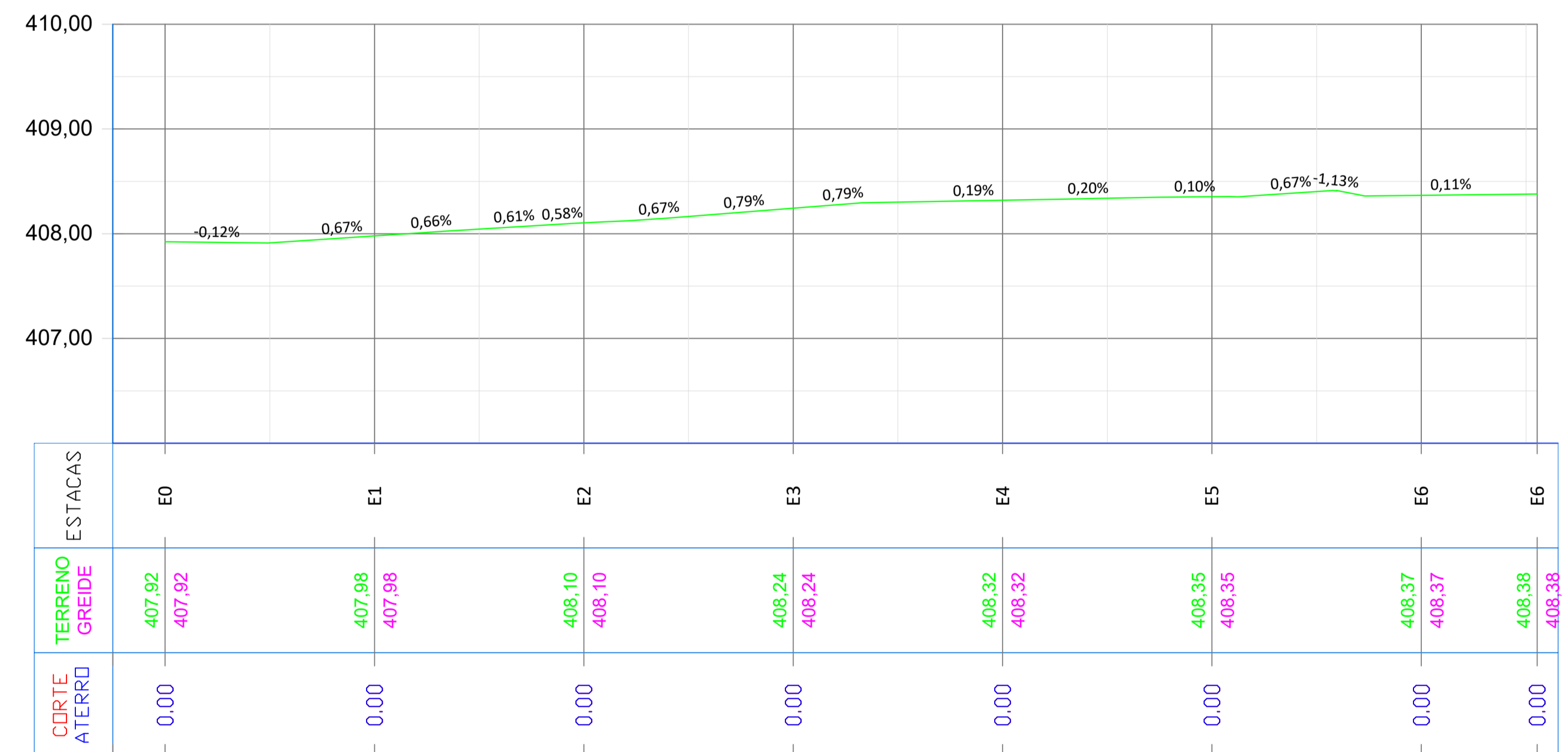
RUA 1C
Exagero Vert. 10
Escala Vert 1:100



RUA 1B
Exagero Vert. 10
Escala Vert 1:100



RUA 1A
Exagero Vert. 10
Escala Vert 1:100



Gessivaldo Carneiro
Eng. Civil
CREA-BA 3000 81946

REVISÃO	DATA	DESCRIÇÃO	APROVAÇÃO
-	-	-	-
-	-	-	-
-	-	-	-
R-00	24/02/2022	ELABORAÇÃO	OK

IDENTIFICAÇÃO RUA	LOGRADOURO	EXTENSÃO DA VIA (m)	LARGURA MÉDIA DA RUA (m)	LARGURA MÉDIA DO PASSEIO (m)	ÁREA PAVIMENTADA (m²)	ÁREA DE PASSEIO (m²)
1A	RUA FRANCISCO FELIPE DOS SANTOS	131,20	5,33	1,50	699,30	393,60
1B	RUA ALBERTINO LEONCIO DE JESUS	98,91	4,00	1,80	448,50	178,04
1C	RUA ALBERTINO LEONCIO DE JESUS	95,60	4,00	1,80	433,42	172,08



PREFEITURA MUNICIPAL DE
SÃO JOSÉ DO JACUIPE - BA



GESTÃO: ALBERLAN PERIS MOREIRA DA CUNHA	FASE DO PROJETO: ESTUDO
LOCAL: POVOADO DA EMBRATEL, PRÓXIMO AO DISTRITO DE ITATIAIA, SÃO JOSÉ DO JACUIPE	FOLHA Nº: 4/8
TÍTULO: DETALHE DO PERFIL LONGITUDINAL	FORMATO: A1
PROJETO: PROJETO GEOMÉTRICO DE PAVIMENTAÇÃO	REVISÃO: 00
RESP. TÉCNICO: GESSIVALDO OLIVEIRA CARNEIRO - CREA: BA3000.88946	ARQUIVO ELETRÔNICO: PROJETO DE PAVIMENTAÇÃO_EMBRATEL.dwg
DATA INICIAL: 24/02/2022	ESCALA: 1/400