



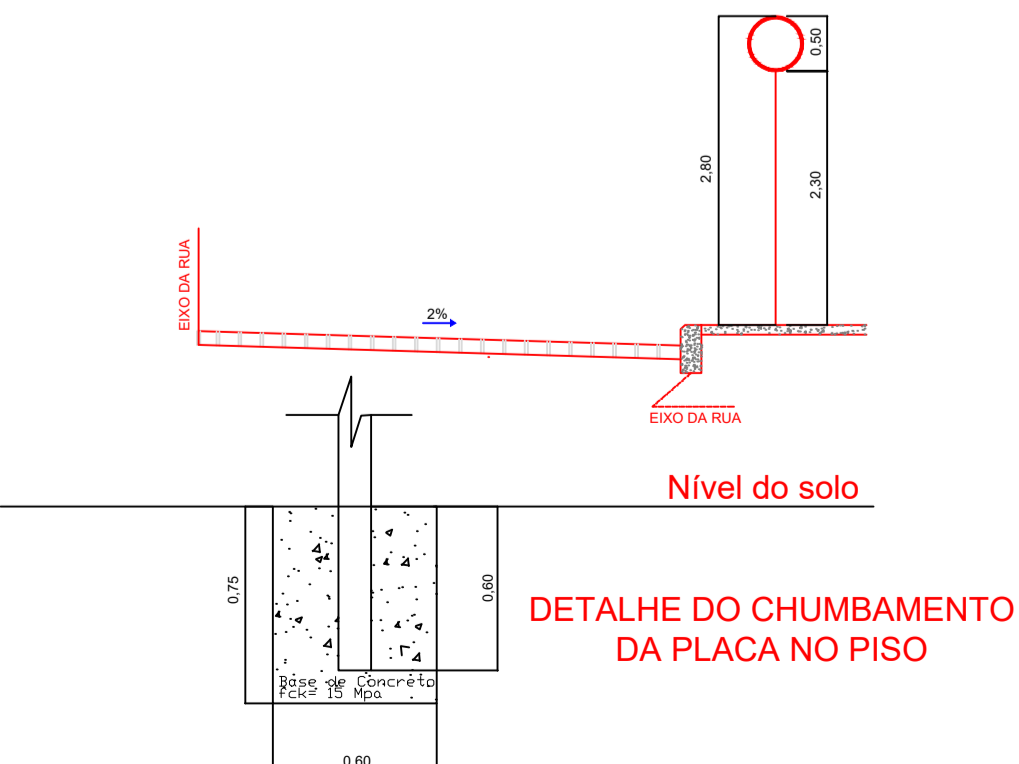
NOME
RUA

30
Km/h

30
Km/h

LEGENDA E SIMBOLOGIA

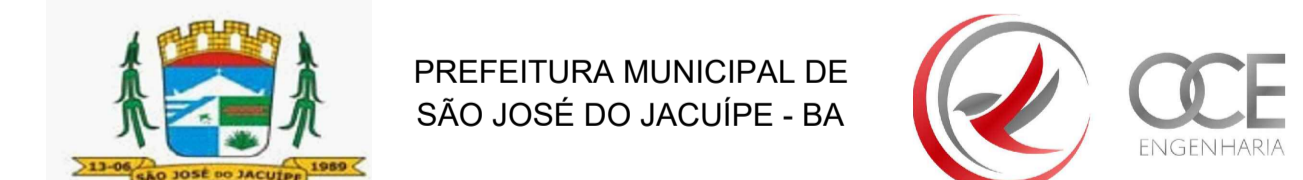
-  VELOCIDADE MÁXIMA
-  PLACA COM IDENTIFICAÇÃO DAS RUAS



Gessivaldo Carneiro
Eng. Civil
CREA-BA 3000 88946

REVISÃO	DATA	DESCRIÇÃO	APROVAÇÃO
R - 00	24/02/2022	ELABORAÇÃO	OK

IDENTIFICAÇÃO RUA	LOGRADOURO	EXTENSÃO DA VIA (m)	LARGURA MÉDIA DA RUA (m)	LARGURA MÉDIA DO PASSEIO (m)	ÁREA PAVIMENTADA (m²)	ÁREA DE PASSEIO (m²)
1A	RUA OTAVIANO FERREIRA	146,78	4,40	0,80	645,83	234,85



GESTÃO: ALBERLAN PERIS MOREIRA DA CUNHA

LOCAL: POVOADO DE VACA BRAVA, PRÓXIMO A SEDE DO MUNICÍPIO DE SÃO JOSÉ DO JACUIPE

TÍTULO: PLANTA DE SINALIZAÇÃO

PROJETO: PROJETO GEOMÉTRICO DE PAVIMENTAÇÃO

RESP. TÉCNICO: GESSIVALDO OLIVEIRA CARNEIRO - CREA: BA3000.88946

FASE DO PROJETO: ESTUDO

FOLHA Nº: 5/6

FORMATO: A1

REVISÃO: 00

ARQUIVO ELETRÔNICO: PROJETO_01_PAVIMENTAÇÃO_VB.dwg

DATA INICIAL: 24/02/2022

ESCALA: 1/250