



LEGENDA E SIMBOLOGIA

-  VELOCIDADE MÁXIMA
-  PLACA COM IDENTIFICAÇÃO DAS RUAS


Gessivaldo Carneiro
Eng. Civil
CREA-BA 3000 84946

REVISÃO	DATA	DESCRIÇÃO	APROVAÇÃO
R - 00	24/02/2022	ELABORAÇÃO	OK

1A	RUA CIRO RODRIGUES	68,45	7,23	1,80	538,90	212,53
----	--------------------	-------	------	------	--------	--------



PREFEITURA MUNICIPAL DE
SÃO JOSÉ DO JACUIPE - BA



GESTÃO: ALBERLAN PERIS MOREIRA DA CUNHA	FASE DO PROJETO: ESTUDO
LOCAL: POVOADO DE PAU DE COLHER, PRÓXIMO AO DISTRITO DE ITATIAIA, SÃO JOSÉ DO JACUIPE	FOLHA Nº: 6/7
TÍTULO: PLANTA DE SINALIZAÇÃO	FORMATO: A1
PROJETO: PROJETO GEOMÉTRICO DE PAVIMENTAÇÃO	REVISÃO: 00
RESP. TÉCNICO: GESSIVALDO OLIVEIRA CARNEIRO - CREA: BA3000.88946	ARQUIVO ELETRÔNICO: PROJETO DE PAVIMENTAÇÃO_PC.dwg
DATA INICIAL: 24/02/2022	ESCALA: 1/150